แผนพัฒนาท้องถิ่น

(พ.ศ.๒๕๖๑-๒๕๖๕)

“เป็นองค์กรที่มีการบริหารจัดการที่ดี ก้าวล้ำนำสมัย ใส่ใจสิ่งแวดล้อมพร้อมสู่ประชาคมอาเซียน”

งานนโยบายและแผน

สำนักปลัด องคการบริหารสวนตำบลหนองกอมเกาะ

อำเภอเมืองหนองคาย จังหวัดหนองคาย

โทร ๐-๔๒๔๖-๗๑๙๕

คำนำ

ตามระเบียบกระทรวงมหาดไทยว่าด้วยการจัดทำแผนพัฒนาขององค์กรปกครองส่วนท้องถิ่น พ.ศ.๒๕๔๘ ระเบียบ กระทรวงมหาดไทยว่าด้วยการจัดทำแผนพัฒนาขององค์กรปกครองส่วนท้องถิ่น (ฉบับที่ ๒) พ.ศ.๒๕๕๙ ระเบียบกระทรวงมหาดไทยว่าด้วยการจัดทำแผนพัฒนาขององค์กรปกครองส่วนท้องถิ่น (ฉบับที่๓) พ.ศ.๒๕๖๑ กระทรวงมหาดไทยมีหนังสือ ด่วนที่สุด ที่ มท ๐๘๑๐.๓/ว ๒๙๓๑ ลงวันที่ ๑๕ พฤษภาคม ๒๕๖๒ เรื่อง ซักซ้อมแนวทางการทบทวนแผนพัฒนาท้องถิ่น (พ.ศ.๒๕๖๑-๒๕๖๕)ขององค์กรปกครองส่วนท้องถิ่นกำหนดให้องค์กรปกครองส่วนท้องถิ่นดำเนินการจัดทำและทบทวนแผนพัฒนาท้องถิ่น (พ.ศ. ๒๕๖๑-๒๕๖๕) ให้แล้วเสร็จภายในวันที่ ๑๕ มิถุนายน ๒๕๖๒ เพื่อให้การพัฒนาท้องถิ่น ขององค์กรปกครองส่วนท้องถิ่นในปัจจุบัน มีความสอดคล้อง มีความเชื่อมโยงกับแผนพัฒนาในระดับต่างๆ ตลอดจนสามารถประสานและบูรณาการแผนงาน /โครงการ / กิจกรรม งบประมาณในพื้นที่ได้อย่างมีประสิทธิภาพ อันก่อให้เกิดประโยชน์สูงสุดให้กับประชาชนต่อไป

ดังนั้น องค์การบริหารส่วนตำบล จึงได้จัดทำแผนพัฒนาท้องถิ่น (พ.ศ.๒๕๖๑-๒๕๖๕) ขึ้น เพื่ออำนวยต่อการปฏิบัติหน้าที่ขององค์การบริหารส่วนตำบล ซึ่งจะก่อให้เกิดประโยชน์ต่อการพัฒนาท้องถิ่นอย่างมีประสิทธิภาพและตอบสนองต่อปัญหาและความต้องการของท้องถิ่นอย่างแท้จริง

งานนโยบายและแผน
มิถุนายน ๒๕๖๒

สารบัญ

	หน้า
ส่วนที่ ๑ สภาพทั่วไปและข้อมูลพื้นฐาน	๑-๑๓
ส่วนที่ ๒ ยุทธศาสตร์การพัฒนาองค์กรปกครองส่วนท้องถิ่น	๑๔-๒๕
ส่วนที่ ๓ การนำแผนพัฒนาท้องถิ่นไปสู่การปฏิบัติ	๒๖-๒๗
- บัญชีสรุปโครงการพัฒนา (แบบ ผ.๐๑)	๒๘-๓๓
- รายละเอียดโครงการพัฒนา (แบบ ผ.๐๒)	
- ยุทธศาสตร์ที่ ๑ ด้านโครงสร้างพื้นฐาน	๓๔-๑๑๒
- ยุทธศาสตร์ที่ ๒ ด้านเศรษฐกิจ สังคมและส่งเสริมคุณภาพชีวิต	๑๑๓-๑๓๑
- ยุทธศาสตร์ที่ ๓ ด้านการกีฬาและการท่องเที่ยว	๑๓๒-๑๓๓
- ยุทธศาสตร์ที่ ๔ ด้านการบริหารจัดการและการอนุรักษ์ทรัพยากรธรรมชาติและสิ่งแวดล้อม	๑๓๔-๑๓๘
- ยุทธศาสตร์ที่ ๕ ด้านการศาสนาวัฒนธรรมท้องถิ่น	๑๓๙-๑๔๑
- ยุทธศาสตร์ที่ ๖ ด้านเสริมสร้างระบบบริหารจัดการที่ดี	๑๔๒-๑๗๓
- รายละเอียดโครงการพัฒนา (แบบ ผ.๐๒) (ไม่ใช้งบประมาณ)	๑๗๔-๑๗๖
- รายละเอียดโครงการพัฒนา (แบบ ผ.๐๒/๑) (โครงการที่เกินศักยภาพ)	๑๗๗-๑๗๙
- รายละเอียดโครงการพัฒนา (แบบ ผ.๐๓) (บัญชีครุภัณฑ์)	๑๘๐-๑๙๐
ส่วนที่ ๔ การติดตามและประเมินผล	๑๙๑-๒๐๐

ภาคผนวก

- รูปแผนที่ตามแผนพัฒนาท้องถิ่น

- คำสั่งคณะกรรมการสนับสนุนการจัดทำแผนพัฒนาองค์การบริหารส่วนตำบลหนองกอมเกาะ

- คำสั่งคณะกรรมการพัฒนาองค์การบริหารส่วนตำบลหนองกอมเกาะ

- บันทึกการประชุมสภาสมัยสามัญ สมัยที่ ๓ ประจำปี พ.ศ.๒๕๖๒

  ณ วันที่ ๖ มิถุนายน ๒๕๖๒

ประกาศองค์การบริหารส่วนตำบลหนองกอมเกาะ
เรื่อง ประกาศใช้แผนพัฒนาท้องถิ่น (พ.ศ. ๒๕๖๑-๒๕๖๕)
ขององค์การบริหารส่วนตำบลหนองกอมเกาะ

.....

ตามที่ องค์การบริหารส่วนตำบลหนองกอมเกาะ ได้จัดทำแผนพัฒนาท้องถิ่น (พ.ศ.๒๕๖๑ - ๒๕๖๕) ขึ้น ตามระเบียบกระทรวงมหาดไทยว่าด้วยการจัดทำแผนพัฒนาขององค์กรปกครองส่วนท้องถิ่น พ.ศ. ๒๕๔๘ และที่แก้ไขเพิ่มเติม(ฉบับที่ ๒) พ.ศ.๒๕๕๙ (ฉบับที่๓) พ.ศ.๒๕๖๑ ประกอบกับหนังสือกระทรวงมหาดไทย ด่วนที่สุด ที่ มท ๐๘๑๐.๓/ว ๒๙๓๑ ลงวันที่ ๑๕ พฤษภาคม ๒๕๖๒ กำหนดให้องค์กรปกครองส่วนท้องถิ่นดำเนินการจัดทำและทบทวนแผนพัฒนาท้องถิ่น (พ.ศ. ๒๕๖๑-๒๕๖๕) ให้แล้วเสร็จภายในวันที่ ๑๕ มิถุนายน ๒๕๖๒ ซึ่งสภาองค์การบริหารส่วนตำบลหนองกอมเกาะ ได้พิจารณาให้ความเห็นชอบร่างแผนพัฒนาท้องถิ่น (พ.ศ.๒๕๖๑-๒๕๖๕) ในคราวประชุมสภาองค์การบริหารส่วนตำบลหนองกอมเกาะ สมัยสามัญ สมัยที่ ๓ ครั้งที่๑ ประจำปี พ.ศ. ๒๕๖๒ เมื่อวันที่ ๖ มิถุนายน ๒๕๖๒ โดยอาศัยอำนาจตาม หมวด๕ ข้อ ๒๔ แห่งตามระเบียบกระทรวงมหาดไทยว่าด้วยการจัดทำแผนพัฒนาขององค์กรปกครองส่วนท้องถิ่น พ.ศ. ๒๕๔๘ และ (ฉบับที่๓) พ.ศ.๒๕๖๑ ข้อ ๙ ข้อ ๑๐ จึงประกาศใช้แผนพัฒนาท้องถิ่น (พ.ศ.๒๕๖๑-๒๕๖๕) ขององค์การบริหารส่วนตำบลหนองกอมเกาะ

จึงประกาศให้ทราบโดยทั่วกัน

ประกาศ ณ วันที่ ๖ เดือน มิถุนายน พ.ศ. ๒๕๖๒

(นายอุดร บุญจันทร์)
นายกองค์การบริหารส่วนตำบลหนองกอมเกาะ

แผนพัฒนาท้องถิ่น

(พ.ศ. ๒๕๖๑-๒๕๖๕)

ของ องค์การบริหารส่วนตำบลหนองกอมเกาะ อำเภอเมืองหนองคาย จังหวัดหนองคาย

ส่วนที่ ๑ สภาพทั่วไปและข้อมูลพื้นฐาน

๑. ด้านกายภาพ

๑.๑ ที่ตั้งของหมู่บ้าน/ชุมชน/ตำบล

เดิมตำบลหนองกอมเกาะขึ้นกับตำบลมีชัย อำเภอเมือง จังหวัดหนองคาย เนื่องจากตำบลมีชัยมีจำนวนหมู่บ้านมาก เมื่อปี พ.ศ. ๒๕๒๔ จึงขอแยกมาเป็นตำบลหนองกอมเกาะ และในปี พ.ศ. ๒๕๓๙ เทศบาลเมืองหนองคาย ได้ทำการขยายเขตออกมาครอบคลุมพื้นที่ตำบลหนองกอมเกาะดังนี้ บ้านดอนดู่ หมู่ที่ ๑ ครอบคลุมทั้งหมู่บ้าน บ้านนาทาหมู่ที่ ๕ บ้านนาไก่ หมู่ที่ ๒ บ้านหนองขาม หมู่ที่ ๑๐ และบ้านโคกแมงเงา หมู่ที่ ๑๒ ครอบคลุมบางส่วน จึงทำให้ตำบลหนองกอมเกาะมีหมู่บ้านในเขตการปกครอง จำนวน ๑๑ หมู่บ้าน จนถึงปัจจุบัน

ที่มาของชื่อตำบลหนองกอมเกาะ ได้มีคำเล่าขานต่อกันมาว่า เดิมมีหนองน้ำขนาดใหญ่ (ปัจจุบันยังคงมีอยู่แต่ขนาดเล็กลง) ล้อมรอบด้วยป่าไม้ทึบ ไม่มีถนนรอบหนอง หากมีผู้ใดพลัดหลงเข้ามาที่หนองน้ำแห่งนี้ จะต้องเดินรอบหนองจึงจะหาทางออกได้ ในการเดินรอบหนองกอมเกาะ แห่งนี้ต้องใช้เวลาเดินนานมาก จนท่าเดินธรรมดาที่เดินหลังตรง กลายเป็นเดินในลักษณะหลังค่อม (ภาษาอีสานเดินหลังกอม และมีคำสร้อยต่อท้ายว่า เก๊าะ เป็นเดินจนหลังกอมเก๊าะ จึงได้ตั้งชื่อหนองน้ำนั้นว่า หนองกอมเก๊าะ ต่อมาได้มีการเพี้ยนสำเนียงการพูด จึงกลายเป็น หนองกอมเกาะ และมีหมู่บ้านตั้งอยู่ริมหนองน้ำ ตั้งชื่อหมู่บ้านว่าบ้านหนองกอมเกาะ หมู่ที่ ๙ จนถึงปัจจุบัน)

ด้านที่ตั้ง อาณาเขต เขตการปกครอง : องค์การบริหารส่วนตำบลหนองกอมเกาะตั้งอยู่ทางด้านทิศตะวันตกเฉียงใต้ของที่ว่าการอำเภอเมืองหนองคาย ห่างจากที่ว่าการอำเภอเมืองหนองคายประมาณ ๔ กิโลเมตร มีพื้นที่ประมาณ ๒๖ ตารางกิโลเมตร หรือประมาณ ๑๖,๒๕๐ ไร่ (ไม่รวมเนื้อที่หนองกอมเกาะ ๓,๐๐๐ ไร่) แบ่งการปกครองออกเป็น ๑๑ หมู่บ้าน โดยทิศเหนือจรดเขตเทศบาลเมืองหนองคาย ทิศใต้จรดตำบลค่ายบกหวาน ทิศตะวันออกจรดตำบลโพธิ์ชัย ทิศตะวันตกจรดตำบลเมืองหมี

๑.๒ ลักษณะภูมิประเทศ ตำบลหนองกอมเกาะ มีพื้นที่ติดกับอำเภอเมือง จังหวัดหนองคาย มีหนองน้ำขนาดใหญ่ประมาณ ๓,๐๐๐ ไร่ (เขตพื้นที่ชุ่มน้ำระดับชาติ) โดยจังหวัดหนองคายมีอาณาบริเวณเรียบแม่น้ำโขง มีแม่น้ำโขง เป็นแนวเขตกั้นกับประเทศลาว

๑.๓ ลักษณะภูมิอากาศ ตำบลหนองกอมเกาะ อำเภอเมือง จังหวัดหนองคาย ลักษณะภูมิอากาศ ฤดูฝนจะเริ่มตั้งแต่เดือนพฤษภาคมเรื่อยไปจนถึงปลายเดือนตุลาคม และมักปรากฏเสมอว่าฝนทิ้งช่วงในเดือนมิถุนายนถึงเดือนกรกฎาคม แต่ระยะเวลาการทิ้งช่วงมักจะไม่เหมือนกันในแต่ละปี ฤดูหนาว เนื่องจากจังหวัดหนองคายเป็นจังหวัดที่ตั้งอยู่ทางทิศตะวันออกเฉียงเหนือสุดของประเทศ ทำให้ได้รับอิทธิพลลมมรสุมตะวันออกเฉียงเหนือก่อนภูมิภาคอื่น อุณหภูมิจะเริ่มลดต่ำลงตั้งแต่เดือนตุลาคมและจะสิ้นสุดปลายเดือนมกราคม ฤดูร้อน ถึงแม้ว่าเคยปรากฏบ่อยครั้งว่าอากาศยังคงหนาวเย็นยืดเยื้อมาจนถึงปลายเดือนกุมภาพันธ์ โดยส่วนใหญ่แล้วอากาศจะ เริ่มอบอ้าว ในเดือนกุมภาพันธ์ไปจนถึงประมาณต้นเดือนพฤษภาคมซึ่งอาจจะมีฝนเริ่มตกอยู่บ้างในปลายเดือนเมษายน

๑.๔ ลักษณะของดิน ตำบลหนองกอมเกาะ อำเภอเมือง จังหวัดหนองคาย ลักษณะดินเป็นดินร่วนปนทราย เหมาะแก่การเพาะปลูกพืชได้ทุกชนิด เช่น ข้าว พืชผักสวนครัว ลักษณะผลิตแบบผสมผสาน

๒. ด้านการเมือง/การปกครอง

๒.๑ เขตการเลือกตั้ง : หน่วยเป็นคน จำนวนผู้มีสิทธิ ณ วันที่ ๓๐ ตุลาคม ๒๕๖๑ จำนวนผู้มีสิทธิ์ ๖,๐๒๙ คน (ที่มาสำนักทะเบียนท้องที่อำเภอเมืองหนองคาย

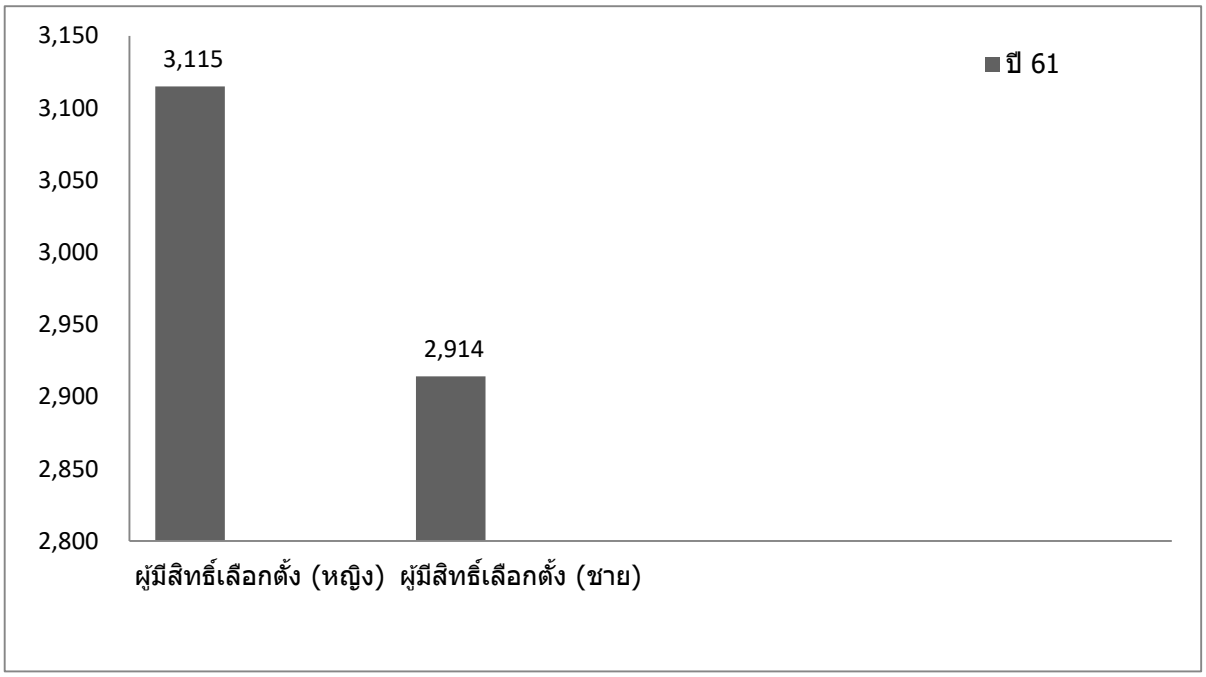

องค์การบริหารส่วนตำบลหนองกอมเกาะ มีการปกครองท้องที่ ๑๑ หมู่บ้าน ประกอบด้วย นายกองค์การบริหารส่วนตำบลหนองกอมเกาะ ๑ คน รองนายกองค์การบริหารส่วนตำบล ๒ คน เลขานุการองค์การบริหารส่วนตำบล ๑ คน และสมาชิกสภาองค์การบริหารส่วนตำบล ๒๒ คน เสียชีวิต ๑ คน ดังต่อไปนี้

๑. คณะผู้บริหารองค์การบริหารส่วนตำบล ๔ คน ประกอบด้วย

๑. นายอุดร บุญจันทร์ นายกองค์การบริหารส่วนตำบลหนองกอมเกาะ

๒. นายวิสันต์ ชีชาพรม รองนายกองค์การบริหารส่วนตำบลหนองกอมเกาะ

๓. นางพรรณี พลหลง รองนายกองค์การบริหารส่วนตำบลหนองกอมเกาะ

๔. นายบัญชา สาโท เลขานุการนายกองค์การบริหารส่วนตำบลหนองกอมเกาะ

๒. ฝ่ายสภาองค์การบริหารส่วนตำบล ประกอบด้วย

๑. นางสุภา นันทะมีชัย ประธานสภาองค์การบริหารส่วนตำบลหนองกอมเกาะ

๒. นายนพดล สิงหาชม รองประธานสภาองค์การบริหารส่วนตำบลหนองกอมเกาะ

๓. นายไพรฑูร มณีทร เลขานุการสภาองค์การบริหารส่วนตำบลหนองกอมเกาะ

๓. สมาชิกสภาองค์การบริหารส่วนตำบล ๒๒ คน ประกอบด้วย

๑. นายชาติ ไสยสุทธิ์ สมาชิกสภาองค์การบริหารส่วนตำบลบ้านนาไก่ หมู่ ๒

๒. นายไพรวรรณ น้อยหลานเมือง สมาชิกสภาองค์การบริหารส่วนตำบลบ้านนาไก่ หมู่ ๒

๓. นายสำรอง ขันซ้อน สมาชิกสภาองค์การบริหารส่วนตำบลบ้านคุยนางขาว หมู่ ๓

๔. นายทองสา พรมจักร์ สมาชิกสภาองค์การบริหารส่วนตำบลบ้านคุยนางขาว หมู่ ๓

๕. นายทองศูนย์ ทุมรักษา สมาชิกสภาองค์การบริหารส่วนตำบลบ้านนาเหลาทอง หมู่ ๔ ๖. นายคำตัน ริยะบุตร สมาชิกสภาองค์การบริหารส่วนตำบลบ้านนาเหลาทอง หมู่ ๔

๗. นายบัวลี นามบุรี สมาชิกสภาองค์การบริหารส่วนตำบลบ้านนาทา หมู่ ๕

๘. นายติ๋ง สีหานนท์ สมาชิกสภาองค์การบริหารส่วนตำบลบ้านนาทา หมู่ ๕

๙. นายณัฐวุฒิ นามบุรี สมาชิกสภาองค์การบริหารส่วนตำบลบ้านโนนธาตุ หมู่ ๖

๑๐. นายกุศล รัตนคุณ สมาชิกสภาองค์การบริหารส่วนตำบลบ้านโนนธาตุ หมู่ ๖

๑๑ นายนพดล สิงหาชม สมาชิกสภาองค์การบริหารส่วนตำบลบ้านหนองเดิ่น หมู่ ๗

๑๒. นายสังวาลย์ บุญสงค์ สมาชิกสภาองค์การบริหารส่วนตำบลบ้านหนองเดิ่น หมู่ ๗

๑๓. นายอุดม มณีทร สมาชิกสภาองค์การบริหารส่วนตำบลบ้านแจ้งสว่าง หมู่ ๘

๑๔. นายมีชัย ไสยสุทธิ์ สมาชิกสภาองค์การบริหารส่วนตำบลบ้านแจ้งสว่าง หมู่ ๘

๑๕. นายไพฑูร มณีทร สมาชิกสภาองค์การบริหารส่วนตำบลบ้านหนองกอมเกาะ ม.๙

๑๖. นางสาวหนูนิด บุญจันทร์ สมาชิกสภาองค์การบริหารส่วนตำบลบ้านหนองกอมเกาะหมู่ ๙

๑๗. นางสาวบัวมี อรพิมพ์ สมาชิกสภาองค์การบริหารส่วนตำบลบ้านหนองขาม หมู่ ๑๐

๑๘ นายเลิศ อรพิมพ์ สมาชิกสภาองค์การบริหารส่วนตำบลบ้านหนองขาม หมู่ ๑๐

๑๙. นายสงวน หมุนโคกสูง สมาชิกสภาองค์การบริหารส่วนตำบลบ้านศรีเจริญ หมู่ ๑๑

๒๐. นายบุญเลิศ มูลสาร สมาชิกสภาองค์การบริหารส่วนตำบลบ้านศรีเจริญ หมู่ ๑๑

๒๑. นางสุภา นันทะมีชัย สมาชิกสภาองค์การบริหารส่วนตำบลบ้านโคกแมงเงา หมู่ ๑๒

๒๒. –เสียชีวิต-

๒.๒ เขตการปกครอง แบ่งออกเป็น ๑๑ หมู่บ้าน ณ ๑ ตุลาคม ๒๕๖๑

หมู่ที่	ชื่อหมู่บ้าน	ผู้ปกครอง	หมายเหตุ
๒	นาไก่	นายแสน มณีทร	กำนัน
๓	บ้านคุยนางขาว	นายมิตรชัย พรมนารี	ผู้ใหญ่บ้าน
๔	บ้านนาเหลาทอง	นายไพบูลย์ ทุมรักษา	ผู้ใหญ่บ้าน
๕	บ้านนาทา	นายอุดมชัย นามบุรี	ผู้ใหญ่บ้าน
๖	บ้านโนนธาตุ	นายเขมชาติ ฟ้องเสียง	ผู้ใหญ่บ้าน
๗	บ้านหนองเดิ่น	นายอรรคพล บุญสงค์	ผู้ใหญ่บ้าน
๘	บ้านแจ้งสว่าง	นายสมศักดิ์ ติหะปัญโย	ผู้ใหญ่บ้าน

๙	บ้านหนองกอมเกาะ	นายอรุณ ขัติยะ	ผู้ใหญ่บ้าน
๑๐	บ้านหนองขาม	นายบุญจันทร์ ศิริแสง	ผู้ใหญ่บ้าน
๑๑	บ้านศรีเจริญ	นายบุญผัน ชีชาพรม	ผู้ใหญ่บ้าน
๑๒	บ้านโคกแมงเงา	นายคำมร พรมโว	ผู้ใหญ่บ้าน

๓. ประชากร/ครัวเรือน

๓.๑ ช่วงอายุและจำนวนประชากร : หน่วยเป็นคน จำนวนประชากร ณ กันยายน ๒๕๖๑ จำนวน ๗,๗๗๙ คน (ที่มาสำนักทะเบียนท้องที่อำเภอเมืองหนองคาย)

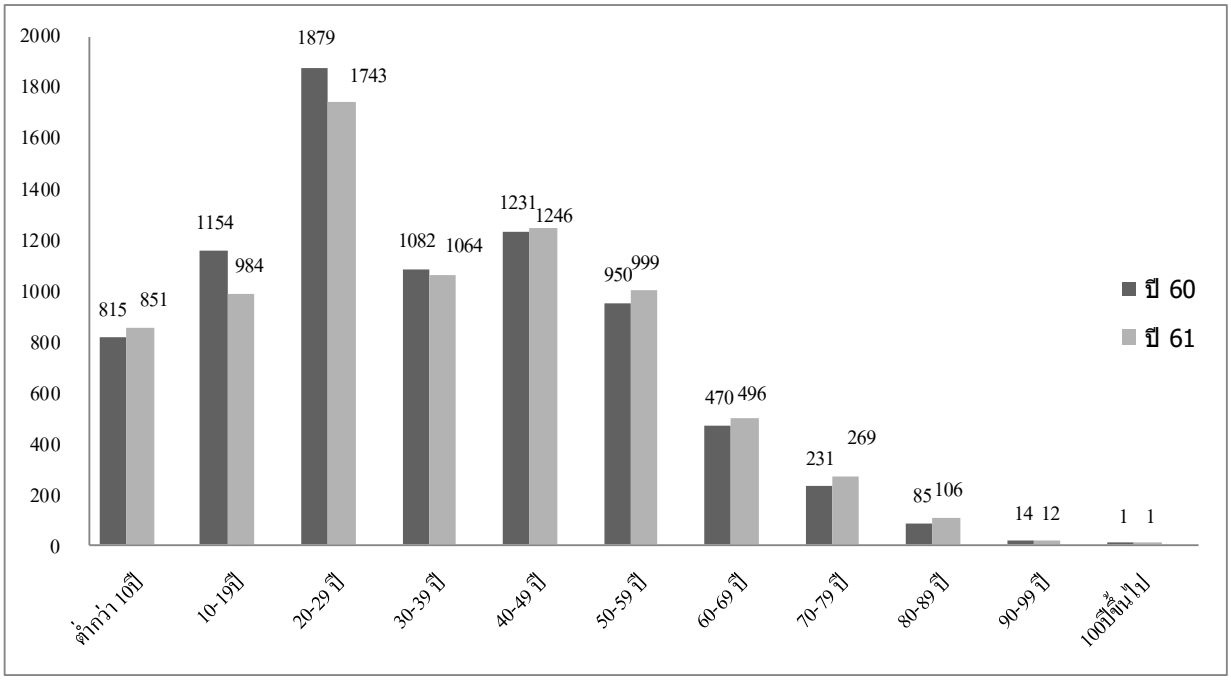

๓.๒ ประชากร : หน่วยเป็นคน จำนวนประชากร ณ กันยายน ๒๕๖๑ จำนวน ๗,๗๗๙ คน

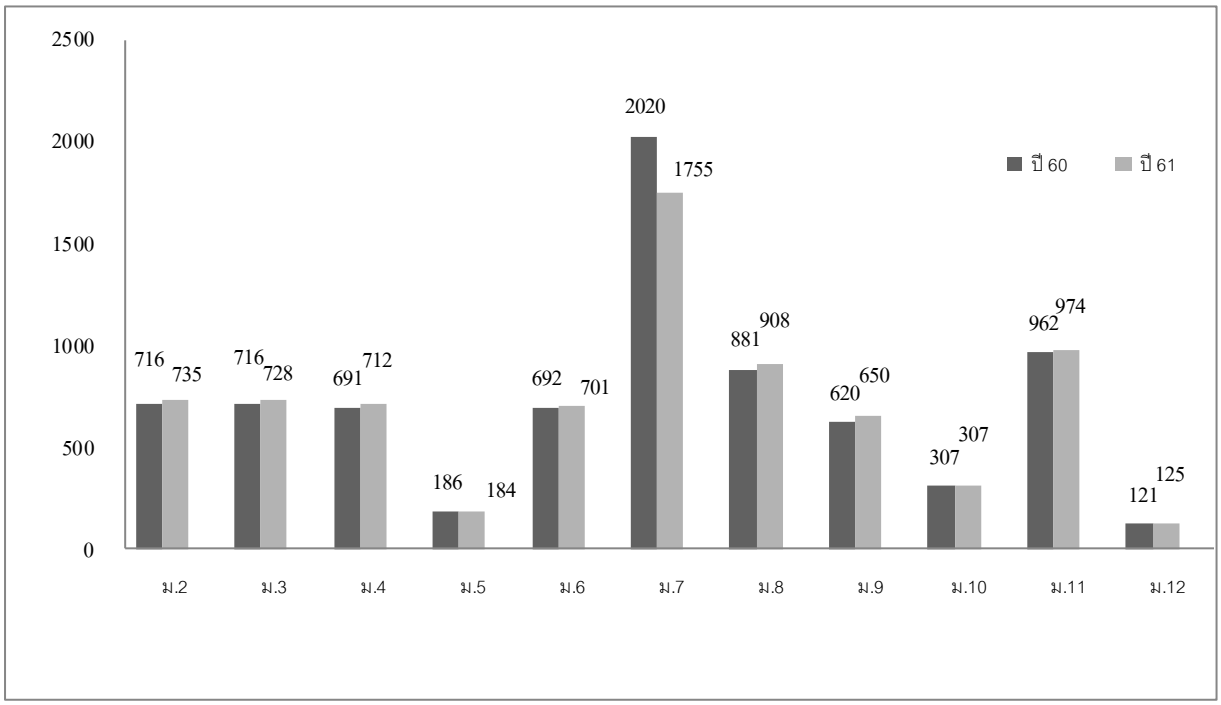

(ที่มาสำนักทะเบียนท้องที่อำเภอเมืองหนองคาย)

ตารางเปรียบเทียบประชากรแต่ละหมู่บ้าน

หมู่ที่	บ้าน	ปี ๕๙		ปี ๖๐		ปี ๖๑		รวม		
		ชาย	หญิง	ชาย	หญิง	ชาย	หญิง	ปี ๕๙	ปี ๖๐	ปี ๖๑
๒	นาไก่	๓๔๓	๓๖๒	๓๕๐	๓๖๖	๓๖๔	๓๗๑	๗๐๕	๗๑๖	๗๓๕
๓	คุยนางขาว	๓๗๕	๓๓๐	๓๗๒	๓๔๔	๓๘๐	๓๔๘	๗๐๕	๗๑๖	๗๒๘
๔	นาเหลาทอง	๓๕๒	๓๑๐	๓๕๖	๓๓๕	๓๖๖	๓๔๖	๖๖๒	๖๙๑	๗๑๒
๕	นาทา	๙๕	๘๙	๙๖	๙๐	๙๐	๙๔	๑๘๔	๑๘๖	๑๘๔
๖	โนนธาตุ	๓๓๙	๓๕๗	๓๔๔	๓๔๘	๓๕๐	๓๕๑	๖๙๒	๖๙๒	๗๐๑
๗	หนองเดิ่น	๗๘๗	๑,๒๘๓	๗๗๐	๑,๒๕๐	๖๙๗	๑,๐๕๘	๒,๐๗๐	๒,๐๒๐	๑,๗๕๕
๘	แจ้งสว่าง	๔๔๖	๔๒๓	๔๕๒	๔๒๙	๔๖๘	๔๔๐	๘๖๙	๘๘๑	๙๐๘

๙	หนองกอมเกาะ	๓๑๓	๒๖๙	๓๒๗	๒๙๓	๓๓๕	๓๑๕	๕๘๒	๖๒๐	๖๕๐
๑๐	หนองขาม	๑๗๐	๑๕๐	๑๖๒	๑๔๕	๑๖๒	๑๔๕	๓๒๐	๓๐๗	๓๐๗
๑๑	ศรีเจริญ	๔๖๘	๔๘๓	๔๗๗	๔๘๕	๔๗๕	๔๙๙	๙๕๑	๙๖๒	๙๗๔
๑๒	โคกแมงเงา	๖๕	๖๐	๖๒	๕๙	๖๕	๖๐	๑๒๕	๑๒๑	๑๒๕

๓.๓ ข้อมูลเกี่ยวกับจำนวนครัวเรือน : หน่วยเป็นครัวเรือน จำนวนครัวเรือน ณ กันยายน ๒๕๖๑ จำนวน ๒,๗๐๘ ครัวเรือน (ที่มาสำนักทะเบียนท้องที่อำเภอเมืองหนองคาย)

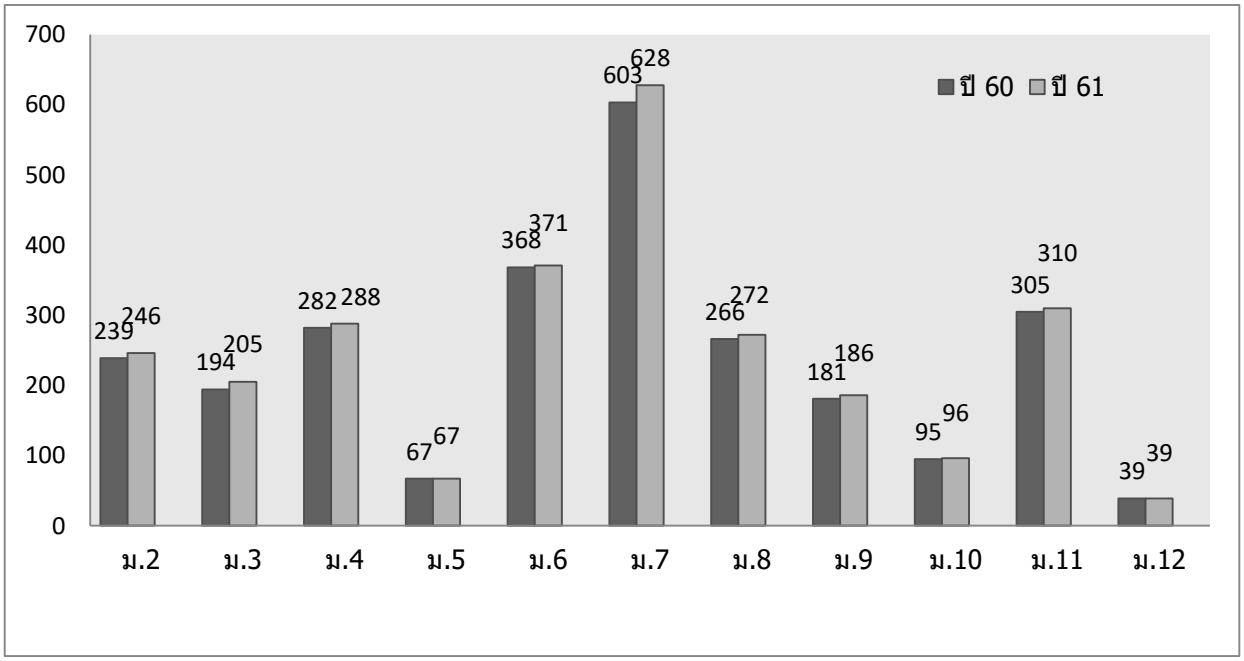

ตารางเปรียบเทียบจำนวนครัวเรือนแต่ละหมู่บ้าน

หมู่ที่	บ้าน	จำนวนครัวเรือน		
		ปี ๕๙	ปี ๙๐	ปี ๖๑
๒	นาไก่	๒๓๓	๒๓๙	๒๔๖
๓	คุยนางขาว	๑๘๒	๑๙๔	๒๐๕
๔	นาเหลาทอง	๒๕๒	๒๘๒	๒๘๘
๕	นาทา	๖๗	๖๗	๖๗
๖	โนนธาตุ	๓๖๓	๓๖๘	๓๗๑
๗	หนองเดิ่น	๕๘๑	๖๐๓	๖๒๘
๘	แจ้งสว่าง	๒๕๕	๒๖๖	๒๗๒
๙	หนองกอมเกาะ	๑๖๙	๑๘๑	๑๘๖
๑๐	หนองขาม	๙๓	๙๕	๙๖
๑๑	ศรีเจริญ	๒๙๗	๓๐๕	๓๑๐
๑๒	โคกแมงเงา	๓๙	๓๙	๓๙
รวม		**๒,๕๓๑**	**๒,๖๓๙**	**๒,๗๐๘**

๔. สภาพทางสังคม

๔.๑ การศึกษา

ข้อมูลจำนวนนักเรียน/นักศึกษา /ครู/อาจารย์ ในพื้นที่ตำบลหนองกอมเกาะ ประจำปีการศึกษา ๒๕๖๑ (ที่มาข้อมูล กองการศึกษาฯ)

ที่	ชื่อสถานศึกษา	จำนวนนักเรียน/นักศึกษา ครู/อาจารย์ (คน)	ผู้บริหาร/ ครู/ อาจารย์/

		อนุบาล (คน)	ป.๑ – ป.๖ (คน)	ม.๑-ม.๓ (คน)	ม.๔-ม.๖ (คน)	ปริญญาตรี (คน)	ปริญญาโท (คน)	ปริญญาเอก (คน)	เจ้าหน้าที่ (คน)
๑	มหาวิทยาลัยขอนแก่น วิทยาเขตหนองคาย	-	-	-	-	๒,๘๐๐	๖๔	๕	๔๗๖
	โรงเรียนสาธิตวิทยาเขตขอนแก่น วิทยาเขตหนองคาย	-	๑๙	๔๑	-	-	-	-	๑๖
๒	ร.ร.ธนากรสงเคราะห์	๒๔	๑๓๙	๕๕	-	๑๗	๓	-	๒๐
๓	ร.ร.บ้านคุยนางขาว	๓๙	๑๐๔	-	-	-	-	-	๑๓
๔	ร.ร.บ้านหนองเดิ่น	๓๓	๑๒๕	-	-	-	-	-	๑๔
๕	ศูนย์การศึกษานอกระบบและการศึกษาตามอัธยาศัยประจำตำบลหนองกอมเกาะ	-	-	๓๖	๗๑	-	-	-	๒
๖	ศูนย์พัฒนาเด็กเล็กตำบล	๗๗	-	-	-	-	-	-	
รวม		**๑๗๓**	**๓๘๗**	**๑๓๒**	**๗๑**	**๒,๘๑๗**	**๖๗**	**๕**	**๕๔๑**

๔.๒ สาธารณสุข : หน่วยเป็นคน (ที่มางานพัฒนาชุมชน)

<u>สถานบริการสาธารณสุข</u>

- โรงพยาบาลส่งเสริมสุขภาพตำบล ๑ แห่ง
- ศูนย์สาธารณสุขมูลฐานชุมชน - แห่ง
- คลินิกเอกชน ๓ แห่ง

<u>บุคลากรประจำโรงพยาบาลส่งเสริมสุขภาพตำบล</u>

- ผู้อำนวยการโรงพยาบาลฯ ๑ คน
- นักวิชาการสาธารณสุข ๒ คน

- พยาบาล ๔ คน

- พนักงานการเงิน ๑ คน

- พนักงานทำความสะอาด ๒ คน

- พนักงานบันทึกข้อมูล ๑ คน

<u>ข้อมูลกองทุนหลักประกันสุขภาพ ปี ๒๕๖๑</u>

- งบประมาณกองทุนหลักประกันสุขภาพแห่งชาติจัดสรร ๓๒๘,๒๗๕ บาท

- งบประมาณ อบต.สมทบ ๑๖๔,๑๓๗.๕๐ บาท

- ยอดเงินคงเหลือยกมา ณ ๑ ตุลาคม ๒๕๖๑ ๕๖๐,๔๖๔.๗๐ บาท

<u>ข้อมูลอื่น</u>

- อาสาสมัครสาธารณสุข ๑๐๓ คน

- แกนนำสุขภาพ ๘๕๐ คน

- จำนวนผู้เข้ารับการรักษา ประจำปี ๒๕๖๑ ด้วยโรค ๕ ลำดับแรก คือ ๑.โรคระบบทางเดิน

หายใจ ๒.โรคระบบทางเดินอาหาร ๓.โรคระบบกล้ามเนื้อ ๔.โรคผิวหนัง ๕. โรคปวดศรีษะ วิงเวียน ระบบไหลเวียนโลหิต

<u>สถานการณ์ผู้สูงอายุ ปี พ.ศ.๒๕๖๑</u>

- จำนวนผู้สูงอายุที่ขึ้นทะเบียนไว้ ๖๓ คน รวมงบประมาณ ๔๖๐,๘๐๐ บาท

- จำนวนผู้สูงอายุที่ได้รับเบี้ยยังชีพ ๖๕๐ คน รวมงบประมาณ ๕,๒๑๘,๔๐๐ บาท

- จำนวนผู้สูงอายุที่ได้รับเบี้ยยังชีพคิดเป็นร้อยละ ๘.๓๕ จากจำนวนประชากร ปี ๒๕๖๑ จำนวน ๗,๗๗๙ คน

<u>สถานการณ์คนพิการ ปี พ.ศ.๒๕๖๑</u>

- จำนวนคนพิการที่ขึ้นทะเบียนไว้ - คน

- จำนวนคนพิการที่ได้รับเบี้ยยังชีพ ๑๑๗ คน รวมงบประมาณ ๑,๐๘๗,๒๐๐ บาท

- จำนวนผู้คนพิการที่ได้รับเบี้ยยังชีพคิดเป็นร้อยละ ๑.๕๐ จากจำนวนประชากร ปี ๒๕๖๑ จำนวน ๗,๗๗๙ คน

<u>สถานการณ์ผู้ป่วยเอดส์ ปี พ.ศ.๒๕๖๑</u>

- จำนวนผู้ป่วยเอดส์ที่ขึ้นทะเบียนไว้ ๒ คน

- จำนวนผู้ป่วยเอดส์ที่ได้รับเบี้ยยังชีพ ๒ คน รวมงบประมาณ ๑๓,๕๐๐ บาท

- จำนวนผู้ป่วยเอดส์ที่ได้รับเบี้ยยังชีพคิดเป็นร้อยละ ๐.๐๓ จากจำนวนประชากร ปี ๒๕๖๑ จำนวน ๗,๗๗๘ คน

<u>ข้อมูลกองทุนสวัสดิการชุมชน ปี ๒๕๖๑</u> (ปีที่ก่อตั้ง ๑ มกราคม ๒๕๕๔)

- จำนวนสมาชิก ๗๕๒ คน - งบประมาณกองทุนคงเหลือ ๗๓๕,๕๓๙.๐๓ บาท

๔.๓ อาชญากรรมประเภทต่างๆ

ลำดับ	คดี	ประจำปี พ.ศ.		หมายเหตุ
		๒๕๖๐	๒๕๖๑	
๑	ทำร้ายร่างกายและเสียชีวิต	-	-	
๒	ลักทรัพย์	๑๐	๑	
๓	ยาเสพติด	๑๐๐	๔๘	
๔	อุบัติเหตุ	๔	๒	
๕	ทำให้เสียชีวิต	๑	-	
๖	โจรกรรมรถจักรยานยนต์	๑	-	
๗	โจรกรรมรถยนต์	-	-	
๘	ยักยอกทรัพย์	๔	๑	

๙	ฉ้อโกงทรัพย์	-	๒	
๑๐	อาวุธปืน	๔	-	
๑๑	ฆ่าผู้อื่น	-	-	
๑๒	พยายายามฆ่า	๑	-	
๑๓	อื่นๆ	๕๖	๑๐	
	รวม	**๑๘๑**	**๖๔**	

ที่มา : สถานีตำรวจภูธรเมืองหนองคาย ณ พฤศจิกายน ๒๕๖๑

๕. ระบบบริการพื้นฐาน

๕.๑ การคมนาคมขนส่ง : ที่มากองช่าง

หมู่ที่	หมู่บ้าน	ถนนคอนกรีต		ถนนลาดยาง		ถนนลูกรัง	
		จำนวน (สาย)	รวมระยะทาง (กม.)	จำนวน (สาย)	รวมระยะทาง (กม.)	จำนวน (สาย)	รวมระยะทาง (กม.)
๒	นาไก่	๖	๒.๖๔๒	-	-	๖	๐.๘๔๗
๓	คุยนางขาว	๑๔	๕.๔๒๒	-	-	๑๑	๒.๑๐๘
๔	นาเหลาทอง	๘	๕.๔๓๐	-	-	๒	๐.๓๕๕
๕	นาทา	๕	๐.๙๕๑	-	-	-	-
๖	โนนธาตุ	๗	๒.๐๗๗	๗	๑.๕๐๐	-	-
๗	หนองเดิ่น	๑๓	๓.๔๖๑	๑	๑.๒๙๐	๕	๓.๑๒๓
๘	แจ้งสว่าง	๑๐	๕.๑๑๔	-	-	๑๓	๓.๔๒๙
๙	หนองกอมเกาะ	๙	๔.๓๙๔	-	-	๓	๐.๒๓๘
๑๐	หนองขาม	๒	๑.๐๔๖	-	-	๑	๐.๒๔๑
๑๑	ศรีเจริญ	๑๒	๔.๒๗๔	-	-	๑๔	๕.๔๗๒

๑๒	โคกแมงเงา	๖	๑.๑๙๙	-	-	-	-
	รวม	๙๒	๓๕.๙๖๐	๘	๒.๗๙๐	๕๕	๑๕.๘๑๓

๕.๒ การไฟฟ้า : ที่มากองช่าง

- ไฟฟ้าที่เข้าถึงหมู่บ้าน จำนวน ๑๑ หมู่บ้าน

๕.๓ การสื่อสาร : ที่มากองช่าง

- โทรศัพท์สาธารณะ จำนวน ๑๒ เครื่อง
- หอกระจายข่าว จำนวน ๑๒ แห่ง

๕.๔ การประปา : ที่มากองช่าง

- ประปาหมู่บ้าน จำนวน ๒๔ แห่ง

๕.๕ ด้านความปลอดภัยในชีวิตและทรัพย์สิน

- ป้อมยามตำรวจชุมชนประจำตำบล จำนวน ๒ แห่ง

(บริการตลอด ๒๔ ชั่วโมง เจ้าหน้าที่ประจำสถานีตำรวจชุมชน จำนวน ๕ นาย)

- สมาชิก อปพร จำนวน ๓๕ คน (ใช้งานจริง)
- รถบรรทุกน้ำ จำนวน ๑ คัน (ขนาดบรรจุ ๖,๐๐๐ ลิตร)
- กล้อง CCTV จำนวน ๑๔ จุด รวม ๒๓ ตัว

๕.๖ ด้านมวลชนจัดตั้ง

- ลูกเสือชาวบ้าน ๑๘ รุ่น จำนวน ๑,๐๕๒ คน
- ไทยอาสาพัฒนาป้องกันชาติ ๑๔ รุ่น จำนวน ๑,๐๕๑ คน
- กองหนุนเพื่อความมั่นคงของชาติ ๑ รุ่นจำนวน ๕๐ คน

- อาสาสมัครพิทักษ์ป่า ๑ รุ่น จำนวน ๒๘ คน

- อ.ส.ม.
จำนวน ๑๐๓ คน

- แกนนำสุขภาพ จำนวน ๑๑ คน

- สมาชิก อปพร. ๒ รุ่น จำนวน ๑๐๔ คน

๖. ระบบเศรษฐกิจ

๖.๑ ร้านค้า/อุตสาหกรรม รวมทั้งสิ้น ๒๒๗ แห่ง (ที่มางานจัดเก็บรายได้ของกองคลัง)

หมู่ที่/บ้าน	ร้านค้า/อุตสาหกรรม	จำนวน (แห่ง)
๒ นาไก่	๑. ร้านค้า	๕
	๒. กิจการหอพัก/ห้องเช่า	๒
	๓. โรงงานอุตสาหกรรม	-
	๔. อื่นๆ	๑
๓ คุยนางขาว	๑. ร้านค้า	๓
	๒. ร้านอาหาร	๒
	๓. กิจการหอพัก/ห้องเช่า	๓
	๔. ร้านซ่อมจักรยานยนต์	๑
	๕. อื่นๆ	๑

หมู่ที่/บ้าน	ร้านค้า/อุตสาหกรรม	จำนวน (แห่ง)
๔ นาเหลาทอง	๑. ร้านค้า	๘

	๒. ร้านอาหาร	๒
	๓. กิจการหอพัก	๘
	๔. เสริมสวย	๑
	๕. ร้านอินเตอร์เน็ต	๑
	๖. โรงงานอุตสาหกรรม	๔
	๗. อื่นๆ	๔
๕ นาทา	๑. ร้านค้า	๑
	๒. กิจการหอพัก	๒
	๓. ร้านซ่อมรถ	-
	๔. อื่นๆ	๓
๖ โนนธาตุ	๑. ร้านค้า	๑๓
	๒. ร้านอาหาร	๔
	๓. กิจการหอพัก	๘
	๔. ร้านซ่อมรถ	๗
	๕. โรงงานอุตสาหกรรม	-
	๖. โชว์รูมรถยนต์มือสอง	๑
	๗.บริษัท/หจก	๑
	๘. อื่นๆ	๖
๗ หนองเดิ่น	๑. ร้านค้า	๖
	๒. ร้านอาหาร	๖
	๓. กิจการหอพัก	๔๗
	๔. ร้านเสริมสวย	๒
	๕. ร้านซ่อมรถ	๑

	๖. โรงงานอุตสาหกรรม ๗. บริษัท/หจก ๘. โชว์รูมรถยนต์ ๙. ร้านซักรีด ๑๐. อื่นๆ	๗ - ๔ ๒ -
๘ แจ้งสว่าง	๑. ร้านค้า ๒. กิจการหอพัก ๓. โรงสี ๔. ร้านซ่อมรถ ๕. โรงไม้ ๖. อื่นๆ	๔ ๔ ๑ ๓ ๑ ๑

หมู่ที่/บ้าน	**ร้านค้า/อุตสาหกรรม**	**จำนวน (แห่ง)**
๙ หนองกอมเกาะ	๑. โรงสี ๒. อื่นๆ	๒ -
๑๐ หนองขาม	๑ ร้านค้า ๒. กิจารหอพัก ๓. โรงงานอุตสาหกรรม ๔. ขนส่ง ๕. อื่นๆ	๑ ๑ ๑ ๑ ๑
๑๑ ศรีเจริญ	๑. ห้องเช่า ๒. ร้านค้า	๑๕ ๑๐

	๓. บริษัท/หจก	๔
	๔. โชว์รูมรถยนต์	๒
	๕. โรงงานอุตสาหกรรม	๓
	๖. ร้านอาหาร	๑
	๗. ร้านซักรีด	๑
	๘. ตลาด	๑
	๙. อื่นๆ	๒
๑๒ โคกแมงเงา	๑. อื่นๆ	-

๖.๕ กลุ่มอาชีพ/สินค้า

หมู่ที่	ชื่อกลุ่ม	ประเภทผลิตภัณฑ์	วันที่จดทะเบียนกลุ่ม
๓	กลุ่มเพาะเห็ดบ้านคุยนางขาว	เพาะเห็ด	ปี ๒๕๕๖
๘	กลุ่มส่งเสริมพัฒนาอาชีพบ้านแจ้งสว่าง	เสื้อถัก/กระเป๋าถัก	ปี ๒๕๖๐
๑๑	ส่งเสริมอาชีพบ้านศรีเจริญ	เย็บผ้า	ปี ๒๕๕๙
๓	กลุ่มดินพันธ์ดี (หมู่ที่ ๓)	ปุ๋ยดิน	ปี ๒๕๕๖
๓	ส่งเสริมอาชีพบ้านคุยนางขาว	ประสาทผึ้ง	ปี ๒๕๕๖

๗. ด้านการเกษตรและแหล่งน้ำ

๗. ๑. ด้านการเกษตร : ที่มางานส่งเสริมการเกษตร

การใช้ประโยชน์ที่ดิน

- พื้นที่ทำนา จำนวน ๑,๑๓๗ ไร่ เกษตรกร จำนวน ๑๕๑ คน
- พื้นที่ปลูกพืชผัก จำนวน ๑๕ ไร่ เกษตรกร จำนวน ๔๐ คน
- พื้นที่เลี้ยงสัตว์ จำนวน ๖ ไร่ เกษตรกร จำนวน ๖๐ คน

ระบบคลองส่งน้ำทางการเกษตร : ที่มาจัดเก็บรายได้ของกองคลัง

- การบริหารจัดการคลองส่งน้ำ จำนวนสมาชิกผู้ขอใช้น้ำ จำนวน ๗ คน
- รายได้ต่อเดือนเฉลี่ย จำนวน ๑๒๖.๖๖ บาท
- รายได้ต่อปี จำนวน ๑,๕๒๐ บาท

๗.๒ ด้านแหล่งน้ำ

๑ แหล่งน้ำธรรมชาติ มีแหล่งน้ำดังนี้

ลำดับที่	ชื่อหนองน้ำ , ลำห้วย	สถานที่ตั้ง
๑	หนองกอมเกาะ	บ้านนาไก่,บ้านคุยนางขาว,บ้านหนองกอมเกาะ,บ้านหนองเดิ่น,บ้านศรีเจริญ,บ้านโคกแมงเงา
๒	ลำห้วยคำจำปา	บ้านแจ้งสว่าง,บ้านศรีเจริญ
๓	ลำห้วยหนองแสง	บ้านหนองขาม,บ้านโนนธาตุ

๘. ศาสนา ประเพณี วัฒนธรรม

๘.๑ การนับถือศาสนา หน่วยเฉลี่ยร้อยละต่อราย (ที่มางานศาสนา)

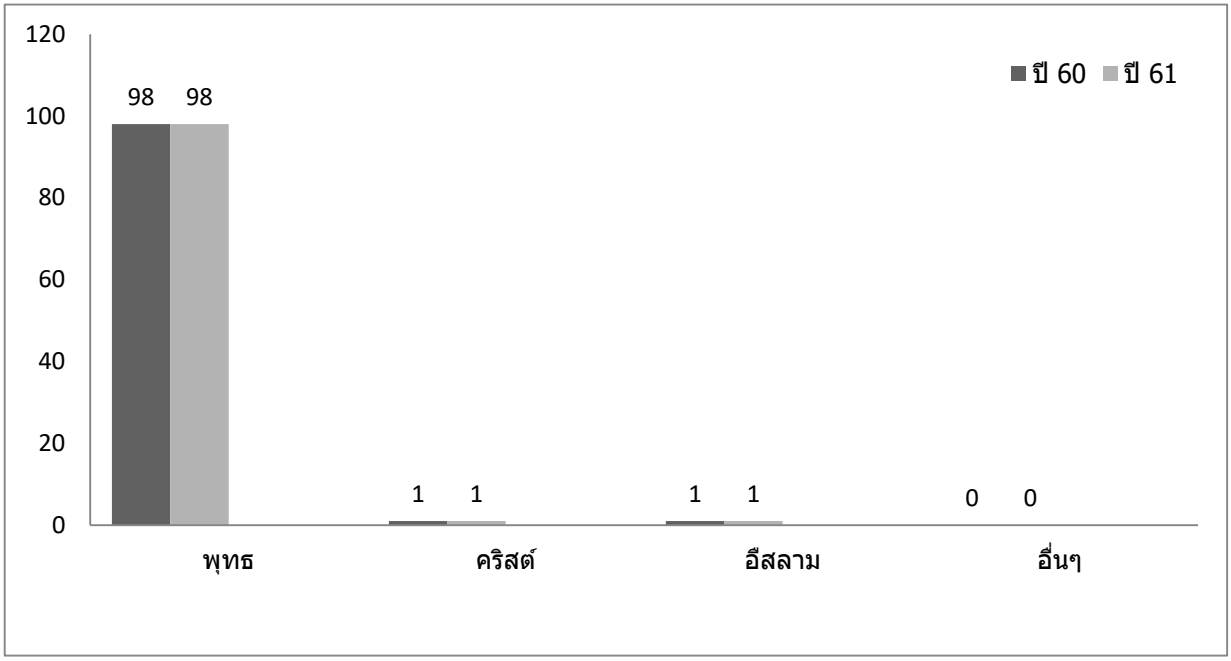

สถาบันทางศาสนา

ประเภท	จำนวน	ชื่อ	สถานที่ตั้ง
วัด	๑๑ แห่ง	วัดเขตนิมิต	หมู่ที่ ๒
		โบสถ์คริสต์	
		วัดสายชลมณฑามราม	หมู่ที่ ๓
		วัดสุขสว่างนาเหลาทอง	หมู่ที่ ๔
		วัดเกษตรศิริ	หมู่ที่ ๕
		วัดพระธาตุราษฎร์บำรุง	หมู่ที่ ๖
		วัดป่าอุดมพร	หมู่ที่ ๗
		วัดเทพวราราม	หมู่ที่ ๘
		วัดป่าวิเวกอุปถัมภ์	หมู่ที่ ๙
		วัดป่าคีรีสามัคคีทรงธรรม	หมู่ที่ ๑๐
		วัดศรีเจริญ	หมู่ที่ ๑๑
		วัดหนองคาย	หมู่ที่ ๑๒

๙. ทรัพยากรธรรมชาติ

หนองกอมเกาะเป็นหนองน้ำธรรมชาติ เนื้อที่ประมาณ ๓,๐๐๐ ไร่ และได้รับการปรับปรุงเป็นแหล่งน้ำเพื่อการเกษตร และเป็นแหล่งท่องเที่ยว พื้นที่หนองติดต่อกับพื้นที่ตำบลปะโค ตำบลเมืองหมี และเทศบาลเมืองหนองคาย

๑๐. แหล่งท่องเที่ยว

ตำบลหนองกอมเกาะ มีแหล่งท่องเที่ยว จำนวน ๑ แห่ง คือ พิพิธภัณฑ์สัตว์น้ำจังหวัดหนองคาย โดย มหาวิทยาลัยขอนแก่น วิทยาเขตหนองคาย ตั้งอยู่ในเขตหมู่ที่ ๗ บ้านหนองเดิ่น ตำบลหนองกอมเกาะ อำเภอเมือง จังหวัดหนองคาย

๑๑. ด้านอื่นๆ

- ครัวเรือนที่ใช้น้ำประปา จำนวน ๒,๗๐๘ ครัวเรือน
- ครัวเรือนที่ใช้บริการจัดเก็บขยะ จำนวน ๙๑๐ ครัวเรือน
- เกษตรกรที่ใช้บริการน้ำเพื่อการเกษตร จำนวน ๗ ครัวเรือน

ส่วนที่ ๒
ยุทธศาสตร์การพัฒนาองค์กรปกครองส่วนท้องถิ่น

---

๑. ความสัมพันธ์ระหว่างแผนพัฒนาระดับมหภาค

๑.๑ แผนยุทธศาสตร์ชาติ ๒๐ ปี (พ.ศ. ๒๕๖๑-๒๕๖๕)

วิสัยทัศน์ประเทศไทย

"ประเทศไทยมีความมั่นคง มั่งคั่ง ยั่งยืน เป็นประเทศพัฒนาแล้ว ด้วยการพัฒนาตามหลักปรัชญาของเศรษฐกิจพอเพียง" หรือเป็นคติพจน์ประจำชาติว่า "มั่นคง มั่งคั่ง ยั่งยืน" เพื่อสนองตอบต่อผลประโยชน์แห่งชาติ อันได้แก่ การมีเอกราช อธิปไตย การดำรงอยู่อย่างมั่นคง และยั่งยืนของสถาบันหลักของชาติและประชาชนจากภัยคุกคามทุกรูปแบบ การอยู่ร่วมกันในชาติอย่างสันติสุขเป็นปึกแผ่น มีความมั่นคงทางสังคมท่ามกลางพหุสังคมและการมีเกียรติและศักดิ์ศรีของความเป็นมนุษย์ความเจริญเติบโตของชาติ ความเป็นธรรมและความอยู่ดีมีสุขของประชาชน ความยั่งยืนของฐานทรัพยากรธรรมชาติสิ่งแวดล้อม ความมั่นคงทางพลังงานและอาหาร ความสามารถในการรักษาผลประโยชน์ของชาติภายใต้การเปลี่ยนแปลงของสภาวะแวดล้อมระหว่างประเทศ และการอยู่ร่วมกันอย่างสันติประสานสอดคล้องกันด้านความมั่นคงในประชาคมอาเซียนและประชาคมโลกอย่างมีเกียรติและศักดิ์ศรี

ประเด็นยุทธศาสตร์ชาติ

๑ ยุทธศาสตร์ที่ ๑ ด้านความมั่นคง

(๑) การรักษาความสงบภายในประเทศ

(๒)การป้องกันและแก้ไขปัญหาที่มีผลกระทบต่อความมั่นคง

(๓) การพัฒนาศักยภาพของประเทศให้พร้อมเผชิญภัยคุกคามที่กระทบต่อความมั่นคงของชาติ

(๔) การบูรณาการความร่วมมือด้านความมั่นคงกับอาเซียนและนานาชาติ รวมถึงองค์กรภาครัฐและที่มิใช่ภาครัฐ

(๕) การพัฒนากลไกการบริหารจัดการความมั่นคงแบบองค์รวม

๒ ยุทธศาสตร์ที่ ๒ ด้านการสร้างความสามารถในการแข่งขัน

(๑) การเกษตรสร้างมูลค่า

(๒) อุตสาหกรรมและบริการแห่งอนาคต

(๓) สร้างความหลากหลายด้านการท่องเที่ยว

๔.๔ โครงสร้างพื้นฐาน เชื่อมไทย เชื่อมโลก

(๕) พัฒนาเศรษฐกิจบนพื้นฐานผู้ประกอบการยุคใหม่

๓ ยุทธศาสตร์ที่ ๓ ด้านการพัฒนาและเสริมสร้างศักยภาพทรัพยากรมนุษย์

(๑) การปรับเปลี่ยนค่านิยมและวัฒนธรรม

(๒) การพัฒนาศักยภาพคนตลอดช่วงชีวิต

(๓) ปฏิรูปกระบวนการเรียนรู้ที่ตอบสนองต่อการเปลี่ยนแปลงในศตวรรษที่ ๒๑

(๔) การตระหนักถึงพหุปัญญาของมนุษย์ที่หลากหลาย

(๕) การเสริมสร้างให้คนไทยมีสุขภาวะที่ดี

(๖) การสร้างสภาพแวดล้อมที่เอื้อต่อการพัฒนาและเสริมสร้างศักยภาพทรัพยากรมนุษย์

(๗) การเสริมสร้างศักยภาพการกีฬาในการสร้างคุณค่าทางสังคมและพัฒนาประเทศ

๔ ยุทธศาสตร์ที่ ๔ ด้านการสร้างโอกาสและความเสมอภาคทางสังคม

(๑) การลดความเหลื่อมล้ำ สร้างความเป็นธรรมในทุกมิติ

(๒) การกระจายศูนย์กลางความเจริญทางเศรษฐกิจ สังคม และเทคโนโลยี

(๓) การเสริมสร้างพลังทางสังคม

(๔) การเพิ่มขีดความสามารถของชุมชนท้องถิ่นในการพัฒนา การพึ่งตนเองและการจัดการตนเอง

๕ ยุทธศาสตร์ที่ ๕ ด้านการสร้างการเติบโตบนคุณภาพชีวิตที่เป็นมิตรกับสิ่งแวดล้อม

(๑) สร้างการเติบโตอย่างยั่งยืนบนสังคมเศรษฐกิจสีเขียว

(๒) สร้างการเติบโตอย่างยั่งยืนบนสังคมเศรษฐกิจภาคทะเล

(๓) สร้างการเติบโตอย่างยั่งยืนบนสังคมที่เป็นมิตรต่อสภาพภูมิอากาศ

(๔) พัฒนาพื้นที่เมือง ชนบท เกษตรกรรมและอุตสาหกรรมเชิงนิเวศ มุ่งเน้นความเป็นเมืองที่เติบโตอย่างต่อเนื่อง

(๕) พัฒนาความมั่นคงน้ำ พลังงาน และเกษตรที่เป็นมิตรต่อสิ่งแวดล้อม

(๖) ยกระดับกระบวนทัศน์เพื่อกำหนดอนาคตประเทศ

๖ ยุทธศาสตร์ที่ ๖ ด้านการปรับสมดุลและพัฒนาระบบการบริหารจัดการภาครัฐ

(๑) ภาครัฐที่ยึดประชาชนเป็นศูนย์กลาง ตอบสนองความต้องการ และให้บริการอย่างสะดวกรวดเร็ว โปร่งใส

(๒) ภาครัฐบริหารงานแบบบูรณาการโดยมียุทธศาสตร์ชาติเป็นเป้าหมายและเชื่อมโยงการพัฒนาในทุกระดับ ทุกประเด็น ทุกภารกิจ และทุกพื้นที่

(๓) ภาครัฐมีขนาดเล็กลง เหมาะสมกับภารกิจ ส่งเสริมให้ประชาชนและทุกภาคส่วนมีส่วนร่วมในการพัฒนาประเทศ

(๔) ภาครัฐมีความทันสมัย

(๕) บุคลากรภาครัฐเป็นคนดีและเก่ง ยึดหลักคุณธรรม จริยธรรม มีจิตสำ นึกมีความสามารถสูง มุ่งมั่นและเป็นมืออาชีพ

(๖) ภาครัฐมีความโปร่งใส ปลอดการทุจริตและประพฤติมิชอบ

(๗) กฎหมายมีความสอดคล้องเหมาะสมกับบริบทต่าง ๆ และมีเท่าที่จำเป็น

(๘) กระบวนการยุติธรรมเคารพสิทธิมนุษยชนและปฏิบัติต่อประชาชนโดยเสมอภาค

๑.๒ แผนพัฒนาเศรษฐกิจและสังคมแห่งชาติ ฉบับที่ ๑๒ (พ.ศ. ๒๕๖๐ – ๒๕๖๔)

แผนพัฒนาเศรษฐกิจและสังคมแห่งชาติ ฉบับที่ ๑๒ (พ.ศ. ๒๕๖๐ – ๒๕๖๔) ได้จัดทำขึ้นในช่วงเวลาของการปฏิรูปประเทศและสถานการณ์โลกที่เปลี่ยนแปลงอย่างรวดเร็วและเชื่อมโยงกันใกล้ชิดกันมากขึ้น โดยได้น้อมนำหลัก “ปรัชญาของเศรษฐกิจพอเพียง” มาเป็นปรัชญานำทางในการพัฒนาประเทศต่อเนื่องจากแผนพัฒนาฯ ฉบับที่ ๙–๑๑ เพื่อเสริมสร้างภูมิคุ้มกันและช่วยให้สังคมไทยสามารถยืนหยัดอยู่ได้อย่างมั่นคง เกิดภูมิคุ้มกัน และมีการบริหารจัดการความเสี่ยงอย่างเหมาะสม ส่งผลให้การพัฒนาประเทศสู่ความสมดุลและยั่งยืน

ในการจัดทำแผนพัฒนาฯ ฉบับที่ ๑๒ ครั้งนี้ สานักงานคณะกรรมการพัฒนาการเศรษฐกิจและสังคมแห่งชาติ (สศช.) ได้จัดทำบนพื้นฐานของกรอบยุทธศาสตร์ชาติ ๒๐ ปี (พ.ศ. ๒๕๖๐ – ๒๕๗๙) ซึ่งเป็นแผนหลักของการพัฒนาประเทศ และเป้าหมายการพัฒนาที่ยั่งยืน (Sustainable Development Goals: SDGs) รวมทั้งการปรับโครงสร้างประเทศไทยไปสู่ประเทศไทย ๔.๐ ตลอดจนประเด็นการปฏิรูปประเทศ นอกจากนั้น ได้ให้ความสำคัญกับการมีส่วนร่วมของภาคีการพัฒนาทุกภาคส่วน ทั้งในระดับกลุ่มอาชีพ ระดับภาค และระดับประเทศในทุกขั้นตอนของแผนฯ อย่างกว้างขวางและต่อเนื่อง เพื่อร่วมกันกำหนดวิสัยทัศน์และ ทิศทางการพัฒนาประเทศ รวมทั้งร่วมจัดทำรายละเอียดยุทธศาสตร์ของแผนฯ เพื่อมุ่งสู่ “ความมั่นคง มั่งคั่ง และยั่งยืน”

การพัฒนาประเทศในระยะแผนพัฒนาฯ ฉบับที่ ๑๒ จึงเป็นจุดเปลี่ยนที่สำคัญในการเชื่อมต่อกับยุทธศาสตร์ชาติ ๒๐ ปี ในลักษณะการแปลงยุทธศาสตร์ระยะยาวสู่การปฏิบัติ โดยในแต่ละยุทธศาสตร์ของแผนพัฒนาฯ ฉบับที่ ๑๒ ได้กำหนดประเด็นการพัฒนา พร้อมทั้งแผนงาน/โครงการสำคัญที่ต้องดาเนินการให้เห็นผลเป็นรูปธรรมในช่วง ๕ ปีแรกของการขับเคลื่อนยุทธศาสตร์ชาติ เพื่อเตรียมความพร้อมคนสังคม และระบบเศรษฐกิจของประเทศให้สามารถปรับตัวรองรับผลกระทบจากการเปลี่ยนแปลงได้อย่างเหมาะสม ขณะเดียวกัน ยังได้กำหนดแนวคิดและกลไกการขับเคลื่อนและติดตามประเมินผลที่ชัดเจน เพื่อ

กำกับให้การพัฒนาเป็นไปอย่างมีทิศทางและเกิดประสิทธิภาพ นำไปสู่การพัฒนาเพื่อประโยชน์สุขที่ยั่งยืนของสังคมไทย

<u>ยุทธศาสตร์การพัฒนาประเทศ</u>

ยุทธศาสตร์ในแผนพัฒนาฯ ฉบับที่ ๑๒ มีทั้งหมด ๑๐ ยุทธศาสตร์ โดยมี ๖ ยุทธศาสตร์ตามกรอบยุทธศาสตร์ชาติ ๒๐ ปี และอีก ๔ ยุทธศาสตร์ที่เป็นปัจจัยสนับสนุน ดังนี้

๑ ยุทธศาสตร์การเสริมสร้างและพัฒนาศักยภาพทุนมนุษย์

๒ ยุทธศาสตร์การสร้างความเป็นธรรมและลดความเหลื่อมล้ำในสังคม

๓ ยุทธศาสตร์การสร้างความเข้มแข็งทางเศรษฐกิจและแข่งขันได้อย่างยั่งยืน

๔ ยุทธศาสตร์การเติบโตที่เป็นมิตรกับสิ่งแวดล้อมเพื่อการพัฒนาที่ยั่งยืน

๕ ยุทธศาสตร์การเสริมสร้างความมั่นคงแห่งชาติเพื่อการพัฒนาประเทศสู่ความมั่งคั่ง และยั่งยืน

๖ ยุทธศาสตร์การบริหารจัดการในภาครัฐ การป้องกันการทุจริตประพฤติมิชอบ และธรรมาภิบาลในสังคมไทย

๗ ยุทธศาสตร์การพัฒนาโครงสร้างพื้นฐานและระบบโลจิสติกส์

๘ ยุทธศาสตร์การพัฒนาวิทยาศาสตร์ เทคโนโลยี วิจัย และนวัตกรรม

๙ ยุทธศาสตร์การพัฒนาภาค เมือง และพื้นที่เศรษฐกิจ

๑๐ ยุทธศาสตร์ความร่วมมือระหว่างประเทศเพื่อการพัฒนา

๑.๓ แผนพัฒนาภาค/แผนพัฒนากลุ่มจังหวัด/แผนพัฒนาจังหวัด

๑) แผนพัฒนาภาคตะวันออกเฉียงเหนือ (พ.ศ.๒๕๖๐-๒๕๖๔)

เป้าหมายเชิงยุทธศาสตร์ : พัฒนาอีสานสู่มิติใหม่ให้เป็น “ศูนย์กลางเศรษฐกิจของอนุภูมิภาคลุ่มน้ำโขง”

ยุทธศาสตร์การพัฒนา ประกอบด้วย

ยุทธศาสตร์ที่ ๑ บริหารจัดการน้ำให้เพียงพอต่อการพัฒนาเศรษฐกิจและคุณภาพชีวิตอย่างยั่งยืน

ยุทธศาสตร์ที่ ๒ แก้ปัญหาความยากจนและพัฒนาคุณภาพชีวิตผู้มีรายได้น้อยเพื่อลดความเหลื่อมล้ำทางสังคม

ยุทธศาสตร์ที่ ๓ สร้างความเข้มแข็งของฐานเศรษฐกิจภายในควบคู่กับการแก้ปัญหาทรัพยากรธรรมชาติและสิ่งแวดล้อม

ยุทธศาสตร์ที่ ๔ พัฒนาการท่องเที่ยวเชิงบูรณาการ

ยุทธศาสตร์ที่ ๕ ใช้โอกาสจากการพัฒนาโครงข่ายคมนาคมขนส่งที่เชื่อมโยงพื้นที่เศรษฐกิจหลักภาคกลางและพื้นที่ระเบียบเศรษฐกิจภาคตะวันออก(EEC)เพื่อพัฒนาเมือง และพื้นที่เศรษฐกิจใหม่ๆของภาค

ยุทธศาสตร์ที่ ๖ พัฒนาความร่วมมือและใช้ประโยชน์จากข้อตกลงกับประเทศเพื่อนบ้านในการสร้างความเขมแข็งทางเศรษฐกิจตามแนวชายแดนและแนวระเบียบเศรษฐกิจ

๒) แผนพัฒนากลุ่มจังหวัดภาคตะวันออกเฉียงเหนือตอนบน ๑

วิสัยทัศน์ "ศูนย์กลางการลงทุนด้านการค้า เกษตรกรรม อุตสาหกรรม การบริการ การท่องเที่ยวของอนุภูมิภาคลุ่มน้ำโขงและประชาคมอาเซียน"

๑ ยุทธศาสตร์การพัฒนาศักยภาพด้านการท่องเที่ยว

๒ ยุทธศาสตร์การเพิ่มขีดความสามารถในการแข่งขันด้านการลงทุน อุตสาหกรรม และการค้า (ส่งเสริมความร่วมมือ)

๓ ยุทธศาสตร์การส่งเสริมและพัฒนาสินค้าเกษตรให้ได้มาตรฐานอย่างครบวงจร

๓) แผนพัฒนาจังหวัดหนองคาย

วิสัยทัศน์ : "เกษตรอุตสาหกรรมวัฒนธรรมรุ่งเรือง เมืองท่องเที่ยวลุ่มน้ำโขง"

ยุทธศาสตร์การพัฒนา ประกอบด้วย

ยุทธศาสตร์ที่ ๑ ส่งเสริมการเกษตรอย่างยั่งยืน

ยุทธศาสตร์ที่ ๒ ยกระดับมาตรฐานการผลิต การค้า การลงทุน การท่องเที่ยวและการบริการ

ยุทธศาสตร์ที่ ๓ เสริมสร้างความมั่นคงเพื่อสังคมสงบสุข

ยุทธศาสตร์ที่ ๔ พัฒนาคน ชุมชน สังคม และสิ่งแวดล้อมให้เป็นเมืองน่าอยู่

ยุทธศาสตร์ที่ ๕ พัฒนาระบบการให้บริการประชาชนสู่มาตรฐานสากล

๔) ยุทธศาสตร์การพัฒนาอำเภอเมืองหนองคาย

วิสัยทัศน์ : เมืองน่าอยู่ เศรษฐกิจพอเพียง

๑. ยุทธศาสตร์การพัฒาเศรษฐกิจแบบพอเพียงและสร้างอาชีพเสริมเพื่อแก้ไขปัญหาความยากจน

๒. ยุทธศาสตร์การพัฒนาโครงสร้างพื้นฐาน

๓. ยุทธศาสตร์การรักษาความมั่นคงและความสงบเรียบร้อย

๔. ยุทธศาสตร์การพัฒนาแหล่งน้ำ

๕. ยุทธศาสตร์การพัฒนาการมีสุขภาพที่ดีของประชาชน

๕) กรอบยุทธศาสตร์และแนวทางการพัฒนาขององค์กรปกครองส่วนท้องถิ่นในเขตจังหวัดหนองคาย

วิสัยทัศน์ : "เป็นท้องถิ่นที่มีชุมชนเข้มแข็ง และการท่องเที่ยวที่ยั่งยืน"

ยุทธศาสตร์ที่ ๑ พัฒนาและปรับปรุงโครงสร้างพื้นฐานเพื่อรองรับการขับเคลื่อนเศรษฐกิจพิเศษ

ยุทธศาสตร์ที่ ๒ ส่งเสริมการกีฬา การท่องเที่ยว และการจัดการสิ่งแวดล้อมอย่างยั่งยืน

ยุทธศาสตร์ที่ ๓ สร้างโอกาสให้กับประชาชนเพื่อลดการเหลื่อมล้ำและเพิ่มความมั่นคงในชีวิต

ยุทธศาสตร์ที่ ๔ ปรับปรุงการบริหารจัดการภายในองค์กรปกครองส่วนท้องถิ่น

๖) ยุทธศาสตร์ขององค์การบริหารส่วนตำบลหนองกอมเกาะ (พ.ศ.๒๕๖๑-๒๕๖๕)

๖.๑ วิสัยทัศน์

"เป็นองค์กรที่มีการบริหารจัดการที่ดี ก้าวล้ำนำสมัย ใส่ใจสิ่งแวดล้อม พร้อมสู่ประชาคมอาเซียน"

๖.๒ ยุทธศาสตร์

ยุทธศาสตร์ที่ ๑ ด้านโครงสร้างพื้นฐาน

ยุทธศาสตร์ที่ ๒ ด้านเศรษฐกิจ สังคมและส่งเสริมคุณภาพชีวิต

ยุทธศาสตร์ที่ ๓ ด้านการกีฬาและการท่องเที่ยว

ยุทธศาสตร์ที่ ๔ ดานการบริหารจัดการและการอนุรักษ์ทรัพยากรธรรมชาติและสิ่งแวดลอม

ยุทธศาสตร์ที่ ๕ ด้านการศาสนาวัฒนธรรมท้องถิ่น

ยุทธศาสตร์ที่ ๖ ดานเสริมสรางระบบบริหารจัดการที่ดี

ประเด็นยุทธศาสตร์ที่ ๑ ด้านโครงสร้างพื้นฐาน

เป้าประสงค์เชิงยุทธศาสตร์	ตัวชี้วัด	ค่าเป้าหมาย				กลยุทธ์
		พ.ศ. ๒๕๖๑	พ.ศ. ๒๕๖๒	พ.ศ. ๒๕๖๓	พ.ศ. ๒๕๖๔	
๑. ประชาชนได้รับความสะดวกสบาย ความปลอดภัยในการสัญจร	ร้อยละของประชาชนที่มีความพึงพอใจ	ร้อยละ ๒๐	ร้อยละ ๒๐	ร้อยละ ๒๐	ร้อยละ ๒๐	พัฒนาและปรับปรุงโครงสร้างพื้นฐานให้ครอบคลุมทุกหมู่บ้าน
๒. เกษตรกรมีน้ำใช้เพื่อการเกษตรเพียงพอตลอดทั้งปี	ร้อยละของเกษตรกรที่มีความพึงพอใจ	ร้อยละ ๒๐	ร้อยละ ๒๐	ร้อยละ ๒๐	ร้อยละ ๒๐	พัฒนาและปรับปรุงแหล่งน้ำให้เพียงพอสำหรับการเกษตรตลอดทั้งปี

๓. หนองกอมเกาะได้รับการพัฒนาให้เป็นแหล่งท่องเที่ยวและสถานที่พักผ่อน	จำนวนพื้นที่ที่ได้รับการพัฒนา	ร้อยละ ๑๐	ร้อยละ ๑๐	ร้อยละ ๑๐	ร้อยละ ๑๐	พัฒนาหนองกอมเกาะให้เป็นแหล่งท่องเที่ยวและสถานที่พักผ่อน

ประเด็นยุทธศาสตร์ที่ ๒ ด้านเศรษฐกิจ สังคม และส่งเสริมคุณภาพชีวิต

เป้าประสงค์เชิงยุทธศาสตร์	ตัวชี้วัด	ค่าเป้าหมาย				กลยุทธ์
		พ.ศ. ๒๕๖๑	พ.ศ. ๒๕๖๒	พ.ศ. ๒๕๖๓	พ.ศ. ๒๕๖๔	
๑.ประชาชนในพื้นที่มีความปลอดภัยในชีวิตและทรัพย์สิน	ร้อยละที่ลดลงของผู้กระทำความผิดในพื้นที่	ร้อยละ ๑๐	ร้อยละ ๑๐	ร้อยละ ๑๐	ร้อยละ ๑๐	๑.เสริมสร้างความเข้มแข็งให้กับชุมชน ๒. บูรณาการร่วมกับหน่วยงานราชการและประชาชนในพื้นที่เพื่อรักษาความสงบเรียบร้อย
๒.ประชาชนมีอาชีพ มีรายได้เพิ่มขึ้น	จำนวนประชาชนที่มีอาชีพ มีรายได้เพิ่มขึ้น	ร้อยละ ๕	ร้อยละ ๑๐	ร้อยละ ๑๕	ร้อยละ ๒๐	ส่งเสริมให้ประชาชนมีอาชีพ มีรายได้
๓.ประชาชนมีคุณภาพชีวิตที่ดีขึ้น	จำนวนประชาชนที่มีคุณภาพชีวิตที่ดีขึ้น	ร้อยละ ๕	ร้อยละ ๑๐	ร้อยละ ๑๕	ร้อยละ ๒๐	พัฒนาและส่งเสริมให้ประชาชนทุกกลุ่มมีคุณภาพชีวิตที่ดีขึ้นทุกด้าน

เป้าประสงค์เชิง	ตัวชี้วัด	ค่าเป้าหมาย	กลยุทธ์

ยุทธศาสตร์		พ.ศ. ๒๕๖๑	พ.ศ. ๒๕๖๒	พ.ศ. ๒๕๖๓	พ.ศ. ๒๕๖๔	
๔.นักเรียนในพื้นที่ได้รับการส่งเสริมด้านการศึกษาตามเกณฑ์มาตรฐานการตรวจประเมินฯ	ผลคะแนนตามเกณฑ์มาตรฐานการตรวจประเมินเพิ่มขึ้น	มากกว่า ร้อยละ ๘๐	มากกว่า ร้อยละ ๘๕	มากกว่า ร้อยละ ๙๐	มากกว่า ร้อยละ ๙๕	ส่งเสริมและพัฒนาด้านการศึกษาให้ได้มาตรฐานตามเกณฑ์การตรวจประเมินฯ
๕ ประชาชนในพื้นที่ได้รับการบริการด้านสาธารณสุข	ร้อยละความพึงพอใจของผู้มารับบริการที่เพิ่มขึ้น	ร้อยละ ๒๐	ร้อยละ ๒๕	ร้อยละ ๓๐	ร้อยละ ๓๕	ส่งเสริมและพัฒนางานด้านสาธารณสุขโดยบูรณาการร่วมกับหน่วยงานที่เกี่ยวข้องให้ครอบคลุมทุกครัวเรือน

ประเด็นยุทธศาสตร์ที่ ๓ ด้านกีฬาและการท่องเที่ยว

เป้าประสงค์เชิงยุทธศาสตร์	ตัวชี้วัด	ค่าเป้าหมาย				กลยุทธ์
		พ.ศ. ๒๕๖๑	พ.ศ. ๒๕๖๒	พ.ศ. ๒๕๖๓	พ.ศ. ๒๕๖๔	
๑ ประชาชนในพื้นที่มีสุขภาพแข็งแรง	ร้อยละของจำนวนประชาชนที่มีสุขภาพดีขึ้น	ร้อยละ ๒๐	ร้อยละ ๒๕	ร้อยละ ๓๐	ร้อยละ ๓๕	ส่งเสริมและพัฒนางานด้านกีฬา
๒. ชุมชนน่าอยู่ประชาชนมีความสุข	ร้อยละของประชาชนที่มีความพึงพอใจ	ร้อยละ ๒๐	ร้อยละ ๒๐	ร้อยละ ๒๐	ร้อยละ ๒๐	ส่งเสริมและพัฒนางานด้านการท่องเที่ยว

ประเด็นยุทธศาสตร์ที่ ๔ ด้านการบริหารจัดการและการอนุรักษ์ทรัพยากรธรรมชาติและสิ่งแวดล้อม

เป้าประสงค์เชิงยุทธศาสตร์	ตัวชี้วัด	ค่าเป้าหมาย				กลยุทธ์
		พ.ศ. ๒๕๖๑	พ.ศ. ๒๕๖๒	พ.ศ. ๒๕๖๓	พ.ศ. ๒๕๖๔	
๑. ประชาชนมีคุณภาพชีวิตที่ดีขึ้น	จำนวนประชาชนที่เข้าร่วมโครงการเพิ่มขึ้น	ร้อยละ ๕๐	ร้อยละ ๕๕	ร้อยละ ๖๐	ร้อยละ ๖๕	บริหารจัดการและอนุรักษ์ทรัพยากรธรรมชาติและสิ่งแวดล้อม

เป้าประสงค์เชิงยุทธศาสตร์	ตัวชี้วัด	ค่าเป้าหมาย				กลยุทธ์
		พ.ศ. ๒๕๖๑	พ.ศ. ๒๕๖๒	พ.ศ. ๒๕๖๓	พ.ศ. ๒๕๖๔	
๒. เกษตรกรได้รับการส่งเสริมและอบรมให้มีความรู้เพื่อต่อยอดผลผลิตทางการเกษตรเพิ่มขึ้น	ร้อยละของเกษตรกรมีรายได้เพิ่มขึ้น	ร้อยละ ๑๐	ร้อยละ ๑๕	ร้อยละ ๒๐	ร้อยละ ๒๕	ส่งเสริมและพัฒนางานด้านการเกษตรให้เกษตรกรมีความรู้สามารถต่อยอดผลผลิตทางการเกษตรได้อย่างยั่งยืน

ประเด็นยุทธศาสตร์ที่ ๕ ด้านการศาสนาวัฒนธรรมท้องถิ่น

เป้าประสงค์เชิงยุทธศาสตร์	ตัวชี้วัด	ค่าเป้าหมาย				กลยุทธ์
		พ.ศ.	พ.ศ.	พ.ศ.	พ.ศ.	

		๒๕๖๑	๒๕๖๒	๒๕๖๓	๒๕๖๔	
๑. ประชาชนได้อนุรักษ์ศิลปวัฒนธรรมและสืบสานจารีตประเพณีและภูมิปัญญาท้องถิ่นให้คงอยู่สืบไป	ร้อยละของประชาชนผู้เข้าร่วมโครงการ	ร้อยละ ๒๐	ร้อยละ ๒๐	ร้อยละ ๒๐	ร้อยละ ๒๐	ส่งเสริมและพัฒนางานด้านการศาสนาวัฒนธรรมท้องถิ่น

ประเด็นยุทธศาสตร์ที่ ๖ ด้านเสริมสร้างระบบบริหารจัดการที่ดี

เป้าประสงค์เชิงยุทธศาสตร์	ตัวชี้วัด	ค่าเป้าหมาย				กลยุทธ์
		พ.ศ. ๒๕๖๑	พ.ศ. ๒๕๖๒	พ.ศ. ๒๕๖๓	พ.ศ. ๒๕๖๔	
๑. บุคลากรมีความรู้ความสามารถ ในการให้บริการประชาชน	ร้อยละของบุคลากรที่มีคามรู้ ความสามารถเพิ่มขึ้น	ร้อยละ ๕๐	ร้อยละ ๕๕	ร้อยละ ๖๐	ร้อยละ ๖๕	พัฒนาบุคลากรและเพิ่มประสิทธิภาพในการให้บริการประชาชน
๒. สร้างความพึงพอใจให้กับผู้รับบริการ	ร้อยละความพึงพอใจของผู้มารับบริการที่เพิ่มขึ้น	ร้อยละ ๕๐	ร้อยละ ๕๕	ร้อยละ ๖๐	ร้อยละ ๖๕	พัฒนาและปรับปรุงองค์กรและการบริการให้ได้มาตรฐานสากล

๖.๓ นโยบายการพัฒนาของผูบริหารทองถิ่น

๑. นโยบายเร่งด่วน

๑.๑ ส่งเสริมคุณภาพชีวิตของผู้สูงอายุ ผู้พิการ และผู้ด้อยโอกาส เข้าถึงสวัสดิการทางสังคมอย่างทั่วถึงและเป็นธรรม

๑.๒ ส่งเสริมและสนับสนุนให้ประชาชนมีส่วนร่วมในการรักษาความสะอาดของชุมชน และพัฒนาระบบกำจัดขยะมูลฝอยชุมชน โดยใช้พนักงานกำจัดขยะเพิ่มเติมตามความจำเป็นของหมู่บ้าน

๑.๓ ส่งเสริมและสนับสนุนด้านสาธารณูปโภค ถนนหนทาง ไฟฟ้า น้ำประปา ให้ทั่วถึงทุกหมู่บ้านและใช้งานได้ตลอดปี

๑.๔ ส่งเสริมและสนับสนุนการประกอบอาชีพของประชาชนชาวตำบลหนองกอมเกาะอย่างทั่วถึง โดยเฉพาะกลุ่มอาชีพต่างๆ ที่มีอยู่

๑.๕ ส่งเสริมและสนับสนุนการพัฒนาหนองกอมเกาะ ให้เป็นแหล่งท่องเที่ยวและออกกำลังกายของชาวตำบลหนองกอมเกาะและจังหวัดหนองคาย

๑.๖ ส่งเสริมและสนับสนุนกิจกรรม ศิลปะ วัฒนธรรม ประเพณี ที่สำคัญของชุมชน เช่น ประเพณีลอยกระทง ประเพณี สงกรานต์ ประเพณี เข้าพรรษา ออกพรรษา เป็นต้น

๒. นโยบายในด้านอื่นๆ

๒.๑ สนับสนุนและส่งเสริมให้ประชาชนมีโอกาส ออกกำลังกาย โดยการเล่นกีฬา เพื่อเสริมสร้างสวัสดิการสังคมแก่เด็ก สตรี เยาวชน ผู้สูงอายุ และผู้พิการอย่างทั่วถึงและเท่าเทียมกัน

๒.๒ ฟื้นฟูและส่งเสริมศิลปะ วัฒนธรรมขนบธรรมเนียมประเพณีและเอกลักษณ์ของท้องถิ่นให้อยู่สืบไป

๒.๓ รักษาความสงบเรียบร้อย ส่งเสริมและสนับสนุนการป้องกันและรักษาความปลอดภัยในชีวิตและทรัพย์สินของ ประชาชนในเขตองค์การบริหารส่วนตำบลตลอดจนป้องกันปัญหาอาชญากรรมและระงับการเกิดอัคคีภัยและ ภัยธรรมชาติต่างๆ

๒.๔ ส่งเสริมการมีส่วนร่วมของประชาชนและทุกภาคส่วนในการอนุรักษ์ฟื้นฟูทรัพยากรธรรมชาติและสิ่งแวดล้อมอย่างยั่งยืน ให้ประชาชนมีส่วนร่วมในการบริหารจัดการทรัพยากรธรรมชาติและสิ่งแวดล้อมอย่างมีประสิทธิภาพ

๒.๕ บริหารจัดการและบริการประชาชนบนพื้นฐานการบริหารกิจการบ้านเมืองที่ดี โดย เฉพาะตามหลักธรรมาภิบาลและพัฒนางานขององค์การบริหารส่วนตำบลให้สามารถบริการแก่ประชาชนให้ ได้รับความสะดวก รวดเร็ว และเป็นธรรม ส่งเสริมการมีส่วนร่วมของประชาชนในการพัฒนาท้องถิ่นจัดหาซื้อเครื่องมืออุปกรณ์และการเสริมสร้างและพัฒนาบุคลากรขององค์การบริหารส่วนตำบลให้มีความรู้ความสามารถ ในการปฏิบัติงานอย่างมีประสิทธิภาพ

๖.๔ จุดยืนทางยุทธศาสตร์

จุดยืนทางยุทธศาสตร์ (Positioning) คือ ความมุ่งอันแน่วแน่ในการวางแผนพัฒนาท้องถิ่น เพื่อให้บรรลุวิสัยทัศน์ขององค์กรปกครองส่วนท้องถิ่น ซึ่งวิสัยทัศน์ขององค์การบริหารส่วนตำบลหนองกอมเกาะ คือ

เป็นองค์กรที่มีการบริหารจัดการที่ดี ก้าวล้ำนำสมัย ใส่ใจสิ่งแวดล้อม พร้อมสู่ประชาคมอาเซียนจุดยืนทางยุทธศาสตร์ขององค์การบริหารส่วนตำบลหนองกอมเกาะ ดังนี้

๑. พัฒนาด้านเศรษฐกิจ ด้านสังคมและคุณภาพชีวิต ด้านโครงสร้างพื้นฐาน ด้านสาธารณสุข ด้านการศึกษา ด้านการเมือง การศาสนาและวัฒนธรรม ด้านทรัพยากรธรรมชาติและสิ่งแวดล้อม

๒. พัฒนาบุคลากรและระบบการให้บริการโดยยึดหลักการบริหารจัดการที่ดี

๓. นำเทคโนโลยีที่ทันสมัยมาใช้ในการบริหารจัดการโดยยึดหลักนิติธรรม หลักคุณธรรม หลักความโปร่งใส หลักการมีส่วนร่วม หลักความรับผิดชอบ และหลักความคุ้มค่า

๔. ส่งเสริมชุมชนให้รักษาสิ่งแวดล้อม โดยส่งเสริมให้ชุมชนอนุรักษ์ทรัพยากรธรรมชาติในพื้นที่โดยชุมชนมีส่วนร่วม

๕. ยกระดับชุมชนให้มีความอยู่ดีมีสุข มีดุลยภาพและมีความเข้มแข็งพึ่งตนเองตามแนวเศรษฐกิจพอเพียงอย่างยั่งยืน

๖. ส่งเสริมและพัฒนาบุคลากรในองค์กรและชุมชนสู่ประชาคมอาเซียน

๖.๔ ความเชื่อมโยงของยุทธศาสตร์ในภาพรวม

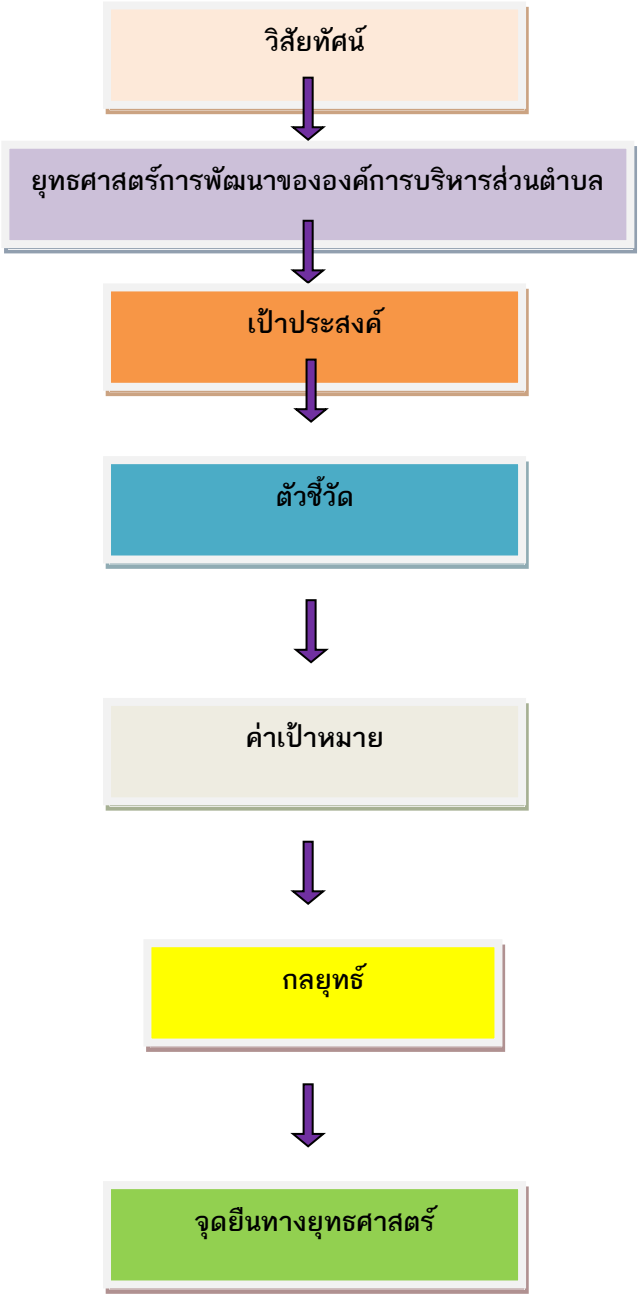

๗. การวิเคราะห์เพื่อพัฒนาท้องถิ่น

๗.๑ การวิเคราะห์กรอบการจัดทำยุทธศาสตร์ขององค์กรปกครองส่วนท้องถิ่น

๗.๑.๑ วิเคราะห์จุดแข็ง จุดอ่อน โอกาส อุปสรรค (SWOT)

แผนพัฒนา เป็นแผนที่มีความสัมพันธ์ใกล้ชิดกับงบประมาณรายจ่ายประจำปี โดยองค์กรปกครองส่วนท้องถิ่นจะใช้แผนเป็นเครื่องมือในการจัดทำงบประมาณรายจ่ายประจำปี โดยทำโครงการ/กิจกรรม จากแผนพัฒนาไปจัดทำงบประมาณรายจ่ายประจำปี

ภารกิจขององค์การบริหารส่วนตำบลหนองกอมเกาะ นับวันยิ่งมีปริมาณเพิ่มมากขึ้น ทำให้การใช้จ่ายงบประมาณที่มีอยู่อย่างจำกัด ต้องเป็นไปด้วยความรอบคอบ งบประมาณที่ได้ดำเนินการไปแล้วต้องเกิดประสิทธิภาพและประสิทธิผลมากที่สุด โดยมีการติดตามและประเมินผลโครงการที่ได้ดำเนินการทุกโครงการ เพื่อเป็นการรับประกันได้ว่า สิ่งที่องค์การบริหารส่วนตำบลหนองกอมเกาะได้ดำเนินการไป เกิดประโยชน์สูงสุดต่อประชาชนและ มีความคุ้มค่ากับงบประมาณที่เสียไป

การวางแผนพัฒนาขององค์การบริหารส่วนตำบลหนองกอมเกาะ อยู่ภายใต้หลักการวิเคราะห์งบประมาณ วิเคราะห์ศักยภาพขององค์กร เพื่อให้การจัดสรรบริการสาธารณะเป็นไปอย่างทั่วถึง และเป็นธรรม และมีความเป็นไปได้ การวิเคราะห์ศักยภาพเพื่อประเมินสภาพการพัฒนาในปัจจุบัน และโอกาสในการพัฒนาในอนาคตขององค์การบริหารส่วนตำบล เป็นการประเมินถึงโอกาสและภาวะคุกคามหรือข้อจำกัดอันเป็นสภาวะแวดล้อมภายนอกที่มีผลต่อการพัฒนาท้องถิ่น รวมถึงจุดแข็งและจุดอ่อนของท้องถิ่น อันเป็นสภาวะแวดล้อมภายในขององค์กรปกครองส่วนท้องถิ่น โดยใช้เทคนิคการ SWOT analysis ดังนี้

<u>จุดแข็ง (Streng=s)</u>

๑.ด้านการบริหารจัดการและความต้องการของประชาชน ผู้บริหารสนับสนุนแนวคิดและกำหนดนโยบายการพัฒนาในทุกด้านอย่างต่อเนื่อง

๒. องค์การบริหารส่วนตำบลหนองกอมเกาะ มีบุคลากรและอัตรากำลัง จำนวนและคุณวุฒิ อยู่ในระดับที่พร้อมที่จะดำเนินการตามนโยบายการบริหารงาน

๓. องค์การบริหารส่วนตำบล มีอุปกรณ์ เครื่องมือเครื่องใช้ที่ทันสมัยและมีการนำเทคโนโลยีมาใช้ในการปฏิบัติงาน

๔. ผู้นำชุมชน สมาชิกสภา อบต. และประชาชนมีส่วนร่วมในกระบวนการพัฒนาท้องถิ่น

๕. ตำบลหนองกอมเกาะมีทรัพยากรธรรมชาติ คือ หนองกอมเกาะ จำนวน ๓,๐๐๐ ไร่ สำหรับการประมงและการเกษตรตลอดจนพัฒนาเป็นแหล่งท่องเที่ยวได้

๖. ตำบลหนองกอมเกาะมีวัดซึ่งเป็นพื้นที่ยึดเหนี่ยวจิตใจของชาวพุทธในพื้นที่ทุกหมู่บ้าน

๗. ตำบลหนองกอมเกาะมีตลาดแจ้งสว่าง เป็นตลาดขนาดใหญ่ระดับจังหวัด สามารถรองรับนักท่องเที่ยวทั้งภายในและต่างประเทศได้

๘. มีมหาวิทยาลัยขอนแก่น วิทยาเขตหนองคาย ตั้งอยู่ในพื้นที่ สามารถต่อยอดไปสู่การผลิตนักศึกษามารองรับการพัฒนาในอนาคต

<u>จุดอ่อน (Weakness=W)</u>

๑. งบประมาณไม่เพียงพอสำหรับการบริหารงานโครงการขนาดใหญ่ เช่น โครงการขุดลอกหนองกอมเกาะ จำนวน ๓,๐๐๐ ไร่ ต้องใช้งบประมาณสูงและไม่สามารถดำเนินโครงการได้ครอบคลุมในระยะเวลาที่จำกัด

๒.ประชาชนไม่ให้ความสำคัญ และมีความจริงใจ หรือตั้งใจจริงในโครงการที่รัฐจัดให้ความช่วยเหลือหรือสนับสนุน

๓.กลุ่มอาชีพบางกลุ่มที่จัดตั้งขึ้นไม่เข้มแข็งขาดความสามัคคี

๔.ประชาชนส่วนใหญ่รายได้ต่ำ การศึกษาน้อย ขาดความรู้ด้านเทคโนโลยีสมัยใหม่

๕.การพัฒนาของสังคมเมืองเป็นไปอย่างก้าวกระโดดและรวดเร็ว ทำให้ประชาชนในชุมชนไม่สามารถปรับตัวหรือพัฒนาตามได้ทัน

๖. ตำบลหนองกอมเกาะมีประชากรแฝงคือนักศึกษา มหาวิทยาลัยขอนแก่นวิทยาเขตหนองคาย ซึ่งไม่มีชื่อในทะเบียนบ้านในเขตพื้นที่ ทำให้มีข้อจำกัดด้านงบประมาณและการพัฒนาที่จะได้รับการอุดหนุนจากรัฐบาล

<u>โอกาส (Opportunity=O)</u>

๑.รัฐธรรมนูญแห่งราชอาณาจักรไทย พ.ศ.๒๕๕๘ ให้การสนับสนุนการดำเนินงานของท้องถิ่น ไม่ว่าจะเป็นด้านเศรษฐกิจท้องถิ่น ระบบสาธารณูปโภค สาธารณูปการ เป็นต้น

๒.พระราชบัญญัติกำหนดแผนและขั้นตอนการกระจายอำนาจให้แก่องค์กรปกครองส่วนท้องถิ่นมีหน้าที่ในการจัดระบบบริการสาธารณะ เพื่อประโยชน์ของประชาชนในท้องถิ่น โดยที่หน่วยงานส่วนกลางและส่วนภูมิภาค ส่งเสริมและสนับสนุนการถ่ายโอนภารกิจให้แก่องค์การบริหารส่วนตำบล

๓.การสร้างความเข้มแข็งให้กับภาคประชาชน เศรษฐกิจ และสังคมเป็นนโยบายที่จังหวัดหนองคายให้ความสำคัญและได้กำหนดไว้เป็นยุทธศาสตร์การพัฒนาระดับจังหวัด ระดับชาติ โอกาสที่จะได้ขอรับการสนับสนุนงบประมาณเพิ่มเติมมีมาก

๔. ตำบลหนองกอมเกาะมีโรงงานอุตสาหกรรมในพื้นที่หลายแห่งทำให้สร้างโอกาสการมีงานทำสำหรับประชาชนที่ว่างงาน

๕.ตำบลหนองกอมเกาะเป็นตำบลหน้าด่านสำหรับนักท่องเที่ยวและนักลงทุนผ่านไปยังสาธารณรัฐประชาธิปไตยประชาชนลาว อีกทั้งรัฐบาลประกาศเป็นเขตพื้นที่เศรษฐกิจพิเศษ ประชาชนมีโอกาสสร้างอาชีพสร้างรายได้

<u>อุปสรรคหรือข้อจำกัด (Threat=T)</u>

๑. งบประมาณที่มีอยู่จำกัดจึงไม่สามารถแก้ไขปัญหาความต้องการของประชาชนได้ทุกโครงการ

๒. โครงการที่ต้องใช้เทคโนโลยีสูง หรือความชำนาญเป็นพิเศษ องค์การบริหารส่วนตำบลยังไม่มีความชำนาญ

๓. การพัฒนาและการแก้ไขปัญหาความเดือดร้อนของประชาชน เป็นงานที่ต้องอาศัยความร่วมมือจากหลายๆ ส่วนที่ต้องบูรณาการและประสานงานกัน ถึงจะเกิดผลสัมฤทธิ์

๔. ระเบียบกฎหมายที่เกี่ยวข้อง ค่อนข้างมากและมีข้อจำกัดทำให้การดำเนินงานไม่คล่องตัว เกิดความล่าช้าในการทำงาน ประชาชนและหน่วยงานที่ขอรับการช่วยเหลือและขอรับการสนับสนุนเกิดความเบื่อหน่าย

๗.๒ การประเมินสถานการณ์สภาพแวดล้อมภายนอกที่เกี่ยวข้อง

ตามนโยบายของรัฐบาลที่มีนโยบายจัดตั้งเขตเศรษฐกิจพิเศษในจุดที่มีด่านการค้าชายแดน โดยมีหลายจังหวัดที่เป็นเป้าหมายรัฐบาลกำหนดเป็นเขตพัฒนาเศรษฐกิจพิเศษ รวมถึงจังหวัดหนองคาย อีกทั้งการเปิดประชาคมอาเซียนและจังหวัดหนองคายเป็นเหมือนประตูสู่อาเซียน เนื่องจากเป็นจังหวัดชายแดนและพื้นที่ใกล้กับเมืองหลวงของสาธารณรัฐประชาธิปไตยประชาชนลาว

ตำบลหนองกอมเกาะ เป็นตำบลที่มีพื้นที่ติดกับเทศบาลเมืองหนองคายใกล้สะพานมิตรภาพไทย – ลาว มีสถานีรถไฟนาทาซึ่งมีแผนจากรัฐบาลจะดำเนินการสร้างรถไฟฟ้าความเร็วสูงที่เป็นจุดขนถ่ายสินค้าสู่อาเซียน ตำบลหนองกอมเกาะ ปัจจุบันมีการใช้ประโยชน์ที่ดินอย่างมากจากนักลงทุน เพราะมีปัจจัยบวกจากโครงการลงทุนของรัฐบาลมาพัฒนา ทำให้มีการซื้อขายที่ดินในราคาสูงกว่าราคาประเมินปกติ อีกทั้งจำนวนนักท่องเที่ยว นักลงทุนเข้ามามากขึ้น ตำบลหนองกอมเกาะจึงมีแนวโน้มการเปลี่ยนแปลงที่จะเกิดขึ้นมากมาย เช่น การดำเนินชีวิตของคนในพื้นที่ จากเดิมอาชีพเกษตรกร ทำไร่ ประมง เลี้ยงสัตว์ เปลี่ยนเป็นรับจ้าง ค้าขาย รวมถึงการย้ายถิ่นฐาน เนื่องจากขายที่ดินให้นักลงทุน

การพัฒนาของตำบลหนองกอมเกาะ จำเป็นต้องดำเนินการให้ครอบคลุมทุกด้าน รวมถึงการส่งเสริมให้ประชาชนมีความรู้ด้านต่างๆ เพื่อรองรับการเปลี่ยนแปลงตามนโยบายเขตเศรษฐกิจพิเศษและประชาคมอาเซียน

ส่วนที่ ๓

การนำแผนพัฒนาท้องถิ่นไปสู่การปฏิบัติ

๑. ยุทธศาสตร์การพัฒนาและแผนงาน

ที่	ยุทธศาสตร์	ด้าน	แผนงาน	หน่วยงานรับผิดชอบหลัก	หน่วยงานสนับสนุน
๑	ด้านโครงสร้างพื้นฐาน	๑. เศรษฐกิจ	๑. อุตสาหกรรมและการโยธา	กองช่าง สำนักปลัด กองคลัง กองการศึกษา	กรมส่งเสริมฯ จังหวัดหนองคาย อบจ.หนองคาย การรถไฟฯ แขวงทางหลวงฯ
๒	ด้านพัฒนาเศรษฐกิจสังคมและส่งเสริมคุณภาพชีวิต	๑. บริหารทั่วไป ๒. บริการชุมชนและสังคม	๑. การรักษาความสงบเรียบภายใน ๒. การศึกษา ๓. สาธารณสุข ๔. สังคมสงเคราะห์ ๕. สร้างความเข้มแข็งของชุมชน	สำนักปลัด กองการศึกษา กองช่าง	กรมส่งเสริมฯ จังหวัดหนองคาย อบจ.หนองคาย

			๖. การเกษตร		
๓	ด้านการกีฬาและการท่องเที่ยว	๑. บริการชุมชนและสังคม	๑. การศาสนาวัฒนธรรมและนันทนาการ	สำนักปลัด กองการศึกษา กองช่าง	กรมส่งเสริมฯ จังหวัดหนองคาย อบจ.หนองคาย
๔	ด้านการบริหารจัดการและอนุรักษ์ทรัพยากรธรรมชาติและสิ่งแวดล้อม	๑. บริการชุมชนและสังคม ๒. เศรษฐกิจ	๑. เคหะและชุมชน ๒. การเกษตร	สำนักปลัด กองช่าง	กรมส่งเสริมฯ จังหวัดหนองคาย อบจ.หนองคาย

ที่	ยุทธศาสตร์	ด้าน	แผนงาน	หน่วยงานรับผิดชอบหลัก	หน่วยงานสนับสนุน
๕	ด้านการศาสนาวัฒนธรรมท้องถิ่น	๑. บริการชุมชนและสังคม	๑. การศาสนาวัฒนธรรมและนันทนาการ	กองการศึกษาฯ	อบจ. หนองคาย
๖	ด้านเสริมสร้างระบบบริหารจัดการที่ดี	๑. บริหารทั่วไป ๒. บริการชุมชนและสังคม ๓. เศรษฐกิจ ๔. การดำเนินงานอื่น	๑. บริหารทั่วไป ๒. การศึกษา ๓. เคหะและชุมชน ๔. อุตสาหกรรมและการโยธา ๕. การเกษตร ๖. งบกลาง	สำนักงานปลัด กองการศึกษา กองช่าง กองคลัง	กรมส่งเสริมฯ จังหวัดหนองคาย อบจ. หนองคาย
รวม	**๖**	**๑๑**	**๑๗**	**๔**	**๕**

ส่วนที่ ๔

การติดตามและประเมินผล

๔.๑ การติดตามและประเมินผลยุทธศาสตร์ขององค์กรปกครองส่วนท้องถิ่นในเขตจังหวัด

ตามพระราชบัญญัติกำหนดแผนและขั้นตอนการกระจายอำนาจให้แก่องค์กรปกครองส่วนท้องถิ่น พ.ศ. ๒๕๔๒ ได้กำหนดให้องค์กรปกครองส่วนท้องถิ่น มีอำนาจและหน้าที่ในการจัดทำแผนพัฒนาท้องถิ่นของตนเอง โดยในการจัดทำแผนพัฒนาขององค์กรปกครองส่วนท้องถิ่นนั้น จะต้องดำเนินการตามระเบียบกระทรวงมหาดไทย ว่าด้วยการจัดทำแผนพัฒนาขององค์กรปกครองส่วนท้องถิ่น พ.ศ. ๒๕๔๘ และที่แก้ไขเพิ่มเติมถึง (ฉบับที่ ๓) พ.ศ. ๒๕๖๑ ทั้งนี้ แผนพัฒนาท้องถิ่นจะต้องสอดคล้องกับแผนพัฒนาจังหวัด ยุทธศาสตร์การพัฒนาขององค์กรปกครองส่วนท้องถิ่นในเขตจังหวัด แผนพัฒนาอำเภอ แผนพัฒนาตำบล แผนพัฒนาหมู่บ้านหรือแผนชุมชน อันมีลักษณะเป็นการกำหนดรายละเอียดแผนงาน ดังนั้น จึงต้องมีการกำหนดยุทธศาสตร์การพัฒนาขององค์กรปกครองส่วนท้องถิ่นในเขตจังหวัดขึ้น ตามกระบวนการพิจารณาจากประชาคมท้องถิ่นระดับจังหวัด ร่วมกับคณะกรรมการพัฒนาองค์การบริหารส่วนจังหวัด คณะกรรมการประสานแผนพัฒนาท้องถิ่นระดับจังหวัด ผู้แทนองค์กรปกครองส่วนท้องถิ่นในเขตจังหวัด ร่วมกันจัดทำ ทบทวน หรือเปลี่ยนแปลงยุทธศาสตร์การพัฒนาขององค์กรปกครองส่วนท้องถิ่นในเขตจังหวัด เพื่อให้การจัดทำแผนพัฒนาขององค์กรปกครองส่วนท้องถิ่นเกิดประสิทธิภาพ ประสิทธิผล โดยนำยุทธศาสตร์การพัฒนาขององค์กรปกครองส่วนท้องถิ่นในเขตจังหวัดไปใช้เป็นแนวทางในการจัดทำแผนพัฒนาท้องถิ่นของตนเองได้ต่อไป และเพื่อให้สามารถบูรณาการกับแผนพัฒนาจังหวัด แผนปฏิบัติราชการประจำปีของจังหวัดและตอบสนองความต้องการของประชาชนอันจะนำไปสู่การจัดทำงบประมาณ ที่มีประสิทธิภาพในท้องถิ่นได้อย่างแท้จริง เป็นเครื่องมือในการพัฒนาท้องถิ่นให้เข้มแข็ง เกิดประโยชน์สูงสุดต่อประชาชนในท้องถิ่น

ดังนั้น องค์กรปกครองส่วนท้องถิ่น จึงต้องกำหนดยุทธศาสตร์การพัฒนาขององค์กรปกครองส่วนท้องถิ่นให้สอดคล้องยุทธศาสตร์การพัฒนาขององค์กรปกครองส่วนท้องถิ่นในเขตจังหวัด เพื่อนำไปสู่การ บูรณาการร่วมกัน ให้เกิดความสอดคล้องกับแผนพัฒนาจังหวัด สามารถเชื่อมโยงไปสู่แผนพัฒนากลุ่มจังหวัด แผนพัฒนาภาค แผนพัฒนาเศรษฐกิจและสังคมแห่งชาติ ฉบับที่ ๑๒ แผนยุทธศาสตร์ชาติ ๒๐ ปี ไทยแลนด์ ๔.๐ และในการจัดทำแผนพัฒนาท้องถิ่น (พ.ศ. ๒๕๖๑ – ๒๕๖๕) จะต้องมีการติดตามและติดตามและประเมินผลยุทธศาสตร์เพื่อความสอดคล้องแผนพัฒนาท้องถิ่นขององค์กรปกครองส่วนท้องถิ่น ตามระเบียบกระทรวงมหาดไทย ว่าด้วยการจัดทำแผนขององค์กรปกครองส่วนท้องถิ่น พ.ศ. ๒๕๔๘ และที่แก้ไขเพิ่มเติมถึง (ฉบับที่ ๓) พ.ศ. ๒๕๖๑ โดยคณะกรรมการติดตามและประเมินผลแผนพัฒนาท้องถิ่นจะต้องดำเนินการให้คะแนนตามเกณฑ์ที่กำหนดไว้ ซึ่งเป็นส่วนหนึ่งของการติดตามและประเมินผลแผนพัฒนา โดยดำเนินการให้แล้วเสร็จภายในหกสิบวัน นับแต่วันที่ประกาศใช้งบประมาณรายจ่าย รายละเอียดแนวทางการพิจารณาตามหนังสือกระทรวงมหาดไทย ด่วนที่สุด ที่ มท ๐๘๑๐.๓/ว ๒๙๓๑ ลงวันที่ ๑๕ พฤษภาคม ๒๕๖๒ เรื่อง ซักซ้อมแนวทางการทบทวนแผนพัฒนาท้องถิ่น (พ.ศ. ๒๕๖๑ – ๒๕๖๕) ขององค์กรปกครองส่วนท้องถิ่น ดังนี้

แนวทางการพิจารณาการติดตามและประเมินผลยุทธศาสตร์
เพื่อความสอดคล้องแผนพัฒนาท้องถิ่นขององค์กรปกครองส่วนท้องถิ่น

ประเด็นการพิจารณา	คะแนน
๑. ข้อมูลสภาพทั่วไปและข้อมูลพื้นฐานขององค์กรปกครองส่วนท้องถิ่น	**๒๐**
๒. การวิเคราะห์สภาวการณ์และศักยภาพ	**๒๐**
๓. ยุทธศาสตร์ประกอบด้วย	**๖๐**
๓.๑ ยุทธศาสตร์ขององค์กรปกครองส่วนท้องถิ่น	(๑๐)
๓.๒ ยุทธศาสตร์ขององค์กรปกครองส่วนท้องถิ่นในเขตจังหวัด	(๑๐)
๓.๓ ยุทธศาสตร์จังหวัด	(๑๐)
๓.๔ วิสัยทัศน์	(๕)
๓.๕ กลยุทธ์	(๕)
๓.๖ เป้าประสงค์ของแต่ละประเด็นกลยุทธ์	(๕)
๓.๗ จุดยืนทางยุทธศาสตร์	(๕)
๓.๘ แผนงาน	(๕)
๓.๙ ความเชื่อมโยงของยุทธศาสตร์ในภาพรวม	(๕)
รวมคะแนน	**๑๐๐**

แนวทางเบื้องต้นในการให้คะแนนแนวทางการพิจารณาการติดตามและประเมินผลยุทธศาสตร์
เพื่อความสอดคล้องแผนพัฒนาท้องถิ่นขององค์กรปกครองส่วนท้องถิ่น

ประเด็นการพิจารณา	รายละเอียดหลักเกณฑ์	คะแนนเต็ม	คะแนนที่ได้
๑. ข้อมูลสภาพทั่วไปและข้อมูลพื้นฐานขององค์กรปกครองส่วนท้องถิ่น	**ควรประกอบด้วยข้อมูลดังนี้** (๑) ข้อมูลเกี่ยวกับด้านกายภาพ เช่น ที่ตั้งของหมู่บ้าน/ชุมชน/ตำบล ลักษณะภูมิประเทศ ลักษณะภูมิอากาศ ลักษณะของที่ดิน ลักษณะของแหล่งน้ำ ลักษณะของป่าไม้ ฯลฯ ด้านการเมือง/การปกครอง เช่น เขตการปกครองการเลือกตั้ง ฯลฯ	**๒๐** (๓)	
	(๒) ข้อมูลเกี่ยวกับด้านการเมือง/การปกครอง เช่น เขตการปกครองการเลือกตั้ง ฯลฯ ประชากร เช่น ข้อมูลเกี่ยวกับจำนวนประชากร และช่วงอายุและจำนวนประชากร ฯลฯ	(๒)	
	(๓) ข้อมูลเกี่ยวกับสภาพทางสังคม เช่น การศึกษา สาธารณสุข อาชญากรรม ยาเสพติด การสังคมสงค์เคราะห์	(๒)	
	(๔) ข้อมูลเกี่ยวกับระบบบริหารพื้นฐาน เช่น การคมนาคมขนส่ง การไฟฟ้า การประปา โทรศัพท์ ฯลฯ	(๒)	
	(๕) ข้อมูลเกี่ยวกับระบบเศรษฐกิจ เช่น การเกษตร การประมง การประศุสัตว์ การบริการ การท่องเที่ยว อุตสาหกรรม การพาณิชย์/กลุ่มอาชีพแรงงาน ฯลฯ	(๒)	
	(๖) ข้อมูลเกี่ยวกับศาสนา ประเพณี วัฒนธรรม เช่น การนับถือศาสนา ประเพณี และงานประจำปี ภูมิปัญญาท้องถิ่น ภาษาถิ่น สินค้าพื้นเมือง และของที่ระลึก ฯลฯ และอื่นๆ	(๒)	
	(๗) ข้อมูลเกี่ยวกับทรัพยากรธรรมชาติ เช่น น้ำ ป่าไม้ ภูเขา คุณภาพของทรัพยากรธรรมชาติ ฯลฯ	(๒)	
	(๘) การสำรวจและจัดเก็บข้อมูลเพื่อการจัดทำแผนพัฒนาท้องถิ่นหรือการใช้ข้อมูล จปฐ.	(๒)	
	(๙) การประชุมประชาคมท้องถิ่น รูปแบบ วิธีการ และการดำเนินการประชุมประชาคมท้องถิ่นโดยใช้กระบวนการร่วมคิด ร่วมทำ ร่วมตัดสินใจ ร่วมตรวจสอบ ร่วมรับประโยชน์ ร่วมแก้ไขปัญหา ปรึกษาหารือ แลกเปลี่ยนเรียนรู้ เพื่อแก้ไขปัญหาสำหรับการพัฒนาท้องถิ่นตามอำนาจหน้าที่ขององค์กรปกครองส่วนท้องถิ่น	(๓)	

ประเด็น การพิจารณา	รายละเอียดหลักเกณฑ์	คะแนนเต็ม	คะแนนที่ได้
๒. การวิเคราะห์สภาวการณ์และศักยภาพ	**ควรประกอบด้วยข้อมูลดังนี้** (๑) การวิเคราะห์ที่ควบคลุมความเชื่อมโยง ความสอดคล้องยุทธศาสตร์จังหวัด ยุทธศาสตร์การพัฒนาขององค์กรปกครองส่วนท้องถิ่นในเขตจังหวัด ยุทธศาสตร์ขององค์กรปกครองส่วนท้องถิ่น นโยบายของผู้บริหารท้องถิ่น รวมถึงความเชื่อมโยงแผนยุทธศาสตร์ชาติ ๒๐ ปี แผนพัฒนาเศรษฐกิจและสังคมแห่งชาติ และ Thailand ๔.๐	**๒๐** (๕)	
	(๒) การวิเคราะห์การใช้ผังเมืองรวมหรือผังเมืองเฉพาะและการบังคับใช้ผลของการบังคับใช้ สภาพการณ์ที่เกิดขึ้นต่อการพัฒนาท้องถิ่น	(๓)	
	(๓) การวิเคราะห์ทางสังคม เช่น ด้านแรงงาน การศึกษา สาธารณสุข ความยากจน อาชญากรรม ปัญหายาเสพติด เทคโนโลยี จารีต ประเพณี วัฒนธรรม ภูมิปัญญาท้องถิ่น เป็นต้น	(๓)	
	(๔) การวิเคราะห์ทางเศรษฐกิจ ข้อมูลด้านรายได้ครัวเรือน การส่งเสริมอาชีพ กลุ่มอาชีพ กลุ่มทางสังคม การพัฒนาอาชีพและกลุ่มต่างๆ สภาพทางเศรษฐกิจและความเป็นอยู่ทั่วไป เป็นต้น	(๓)	
	(๕) การวิเคราะห์สิ่งแวดล้อม พื้นที่สีเขียว ธรรมชาติต่างๆ ทางภูมิศาสตร์ กระบวนการหรือสิ่งที่เกิดขึ้น การประดิษฐ์ที่มีผลต่อสิ่งแวดล้อมและการพัฒนา	(๓)	
	(๖) ผลการวิเคราะห์ศักยภาพเพื่อประเมินสถานภาพการพัฒนาในปัจจุบันและโอกาสการพัฒนาในอนาคตของท้องถิ่น ด้วยเทคนิค SWOT Analysis ที่อาจส่งผลต่อการดำเนินงานได้แก่ S-Strengit (จุดแข็ง) W-Weakness (จุดอ่อน) O-Opportunity (โอกาส) และT-Therat (อุปสรรค)	(๓)	
๓. ยุทธศาสตร์ ๓.๑ ยุทธศาสตร์ขององค์กรปกครองส่วนท้องถิ่น	**ควรประกอบด้วยข้อมูลดังนี้** สอดคล้องกับสภาพสังคม เศรษฐกิจ สิ่งแวดล้อมของท้องถิ่น ประเด็นปัญหาการพัฒนาและแนวทางการพัฒนาที่สอดคล้องกับยุทธศาสตร์ขององค์กรปกครองส่วนท้องถิ่น และเชื่อมโยงหลักประชารัฐแผนยุทธศาสตร์ชาติ ๒๐ ปี แผนพัฒนาเศรษฐกิจและสังคมแห่งชาติ และ Thailand ๔.๐	**๖๐** (๑๐)	
๓.๒ ยุทธศาสตร์ขององค์กรปกครองส่วนท้องถิ่นในเขตจังหวัด	สอดคล้องและเชื่อมโยงกับสภาพสังคม เศรษฐกิจ สิ่งแวดล้อมของท้องถิ่น และยุทธศาสตร์จังหวัด และเชื่อมโยงหลักประชารัฐแผนยุทธศาสตร์ชาติ ๒๐ ปี แผนพัฒนาเศรษฐกิจและสังคมแห่งชาติและ Thailand ๔.๐	(๑๐)	
๓.๓ ยุทธศาสตร์จังหวัด	สอดคล้องกับแผนพัฒนากลุ่มจังหวัด ยุทธศาสตร์พัฒนาภาค แผนพัฒนาเศรษฐกิจและสังคมแห่งชาติ แผนการบริหารราชการแผ่นดิน นโยบาย/ยุทธศาสตร์ คสช. และนโยบายรัฐบาล หลักประชารัฐ แผนยุทธศาสตร์ชาติ ๒๐ ปี และThailand ๔.๐	(๑๐)	

ประเด็นการพิจารณา	รายละเอียดหลักเกณฑ์	คะแนนเต็ม	คะแนนที่ได้
๓.๔ วิสัยทัศน์	วิสัยทัศน์ ซึ่งมีลักษณะแสดงสถานภาพที่องค์กรปกครองส่วนท้องถิ่นต้องการจะเป็นหรือบรรลุถึงอนาคตอย่างชัดเจน สอดคล้องกับโอกาสและศักยภาพที่เป็นลักษณะเฉพาะองค์กรปกครองส่วนท้องถิ่นและสัมพันธ์กับโครงการพัฒนา	(๕)	
๓.๕ กลยุทธ์	แสดงให้เห็นช่องทาง วิธีการ ภารกิจหรือสิ่งที่ต้องทำตามอำนาจหน้าที่ขององค์กรปกครองส่วนท้องถิ่นที่จะนำไปสู่การบรรลุวิสัยทัศน์ หรือแสดงให้เห็นถึงความชัดเจนในสิ่งที่จะดำเนินการให้บรรลุวิสัยทัศน์นั้น	(๕)	
๓.๖ เป้าประสงค์ของแต่ละประเด็นกลยุทธ์	เป้าประสงค์ของแต่ละประเด็นกลยุทธ์มีความสอดคล้องและสนับสนุนต่อกลยุทธ์ที่จะเกิดขึ้น มุ่งหมายสิ่งหนึ่งสิ่งใดที่ชัดเจน	(๕)	
๓.๗ จุดยืนทางยุทธศาสตร์ (Positioning)	ความมุ่งมั่นอันแน่วแน่ในการวางแผนพัฒนาท้องถิ่น เพื่อให้บรรลุวิสัยทัศน์ขององค์กรปกครองส่วนท้องถิ่น ซึ่งเกิดจากศักยภาพของพื้นที่จริง ที่จะนำไปสู่ผลสำเร็จทางยุทธศาสตร์	(๕)	
๓.๘ แผนงาน	แผนงานหรือจุดมุ่งหมายเพื่อการพัฒนาในอนาคต กำหนดจุดมุ่งหมายในเรื่องใดเรื่องหนึ่งหรือแผนงานที่เกิดจากเป้าประสงค์ ตัวชี้วัด ค่าเป้าหมาย กลยุทธ์ จุดยืนทางยุทธศาสตร์ขององค์กรปกครองส่วนท้องถิ่นที่มีความชัดเจน นำไปสู่การทำโครงการพัฒนาท้องถิ่นในแผนพัฒนาท้องถิ่น โดยระบุแผนงานและความเชื่อมโยงดังกล่าว	(๕)	
๓.๙ ความเชื่อมโยงของยุทธศาสตร์ในภาพรวม	ความเชื่อมโยงองค์รวมที่นำไปสู่การพัฒนาท้องถิ่นที่เกิดผลผลิต/โครงการจากแผนยุทธศาสตร์ชาติ ๒๐ ปี แผนพัฒนาเศรษฐกิจและสังคมแห่งชาติ ฉบับที่ ๑๒ Thailand ๔.๐ แผนพัฒนาภาค/แผนพัฒนากลุ่มจังหวัด /แผนพัฒนาจังหวัดยุทธศาสตร์การพัฒนาขององค์กรปกครองส่วนท้องถิ่นในเขตจังหวัด และยุทธศาสตร์ขององค์กรปกครองส่วนท้องถิ่น	(๕)	
รวมคะแนน		**๑๐๐**	

๔.๒ การติดตามและประเมินผลโครงการขององค์กรปกครองสวนท้องถิ่น

ในการจัดทำแผนพัฒนาท้องถิ่น (พ.ศ. ๒๕๖๑ - ๒๕๖๕) ขององค์กรปกครองส่วนท้องถิ่น จะต้องมีการติดตามและประเมินผลโครงการขององค์กรปกครองสวนท้องถิ่นเพื่อความสอดคล้องแผนพัฒนาท้องถิ่น ตามระเบียบกระทรวงมหาดไทย ว่าด้วยการจัดทำแผนขององค์กรปกครองส่วนท้องถิ่น พ.ศ. ๒๕๔๘ และที่แก้ไขเพิ่มเติมถึง (ฉบับที่ ๓) พ.ศ. ๒๕๖๑ โดยคณะกรรมการติดตามและประเมินผลแผนพัฒนาท้องถิ่น จะต้องดำเนินการให้คะแนนตามเกณฑ์ที่กำหนดไว้ ซึ่งเป็นส่วนหนึ่งของการติดตามและประเมินผลแผนพัฒนา โดยดำเนินการให้แล้วเสร็จภายในหกสิบวัน นับแต่วันที่ประกาศใช้งบประมาณรายจ่าย รายละเอียดแนวทางการพิจารณาตามหนังสือกระทรวงมหาดไทย ด่วนที่สุด ที่ มท ๐๘๑๐.๓/ว ๒๙๓๑ ลงวันที่ ๑๕ พฤษภาคม ๒๕๖๒ เรื่อง ซักซ้อมแนวทางการทบทวนแผนพัฒนาท้องถิ่น (พ.ศ. ๒๕๖๑ - ๒๕๖๕) ขององค์กรปกครองส่วนท้องถิ่น ดังนี้

แนวทางการพิจารณาการติดตามและประเมินผลโครงการ
เพื่อความสอดคล้องแผนพัฒนาท้องถิ่น (พ.ศ. ๒๕๖๑ – ๒๕๖๕) ขององค์กรปกครองส่วนท้องถิ่น

ประเด็นการพิจารณา	คะแนน
๑. การสรุปสถานการณ์การพิจารณา	**๑๐**
๒. การประเมินผลการนำแผนพัฒนาท้องถิ่นสี่ปีไปปฏิบัติในเชิงปริมาณ	**๑๐**
๓. การประเมินผลการนำแผนพัฒนาท้องถิ่นสี่ปีไปปฏิบัติในเชิงคุณภาพ	**๑๐**
๔. แผนงานและยุทธศาสตร์การพิจารณา	**๑๐**
๕. โครงการพัฒนา ประกอบด้วย	**๖๐**
๕.๑ ความชัดเจนของชื่อโครงการ	(๕)
๕.๒ กำหนดวัตถุประสงค์สอดคล้องกับโครงการ	(๕)
๕.๓ เป้าหมาย (ผลผลิตของโครงการ) มีความชัดเจนนำไปสู่การตั้งงบประมาณได้ถูกต้อง	(๕)
๕.๔ โครงการมีความสอดคล้องกับแผนยุทธศาสตร์ชาติ ๒๐ ปี	(๕)
๕.๕ เป้าหมาย (ผลผลิตของโครงการ) มีความสอดคล้องกับแผนพัฒนาเศรษฐกิจและสังคมแห่งชาติ	(๕)
๕.๖ โครงการมีความสอดคล้องกับ Thailand ๔.๐	(๕)
๕.๗ โครงการสอดคล้องกับยุทธศาสตร์จังหวัด	(๕)
๕.๘ โครงการแก้ไขปัญหาความยากจนหรือการเสริมสร้างให้ประเทศชาติมั่งคง มั่งคั่ง ยั่งยืน ภายใต้หลักประชารัฐ	(๕)
๕.๙ งบประมาณ มีความสอดคล้องกับเป้าหมาย (ผลผลิตของโครงการ)	(๕)
๕.๑๐ มีการประมาณการราคาถูกต้องตามหลักวิธีการงบประมาณ	(๕)
๕.๑๑ มีการกำหนดตัวชี้วัด (KPI) และสอดคล้องกับวัตถุประสงค์และผลคาดว่าที่จะได้รับ	(๕)
๕.๑๒ ผลที่คาดว่าจะได้รับ สอดคล้องกับวัตถุประสงค์	(๕)
รวมคะแนน	**๑๐๐**

แนวทางเบื้องต้นในการให้คะแนนแนวทางการพิจารณาการติดตามและประเมินผลโครงการ
เพื่อความสอดคล้องแผนพัฒนาท้องถิ่น (พ.ศ. ๒๕๖๑ – ๒๕๖๕) ขององค์กรปกครองส่วนท้องถิ่น

ประเด็น การพิจารณา	รายละเอียดหลักเกณฑ์	คะแนนเต็ม	คะแนนที่ได้
๑. การสรุปสถานการณ์การพัฒนา	เป็นการวิเคราะห์กรอบการจัดทำยุทธศาสตร์ขององค์กรปกครองส่วนท้องถิ่น (ใช้การวิเคราะห์ SWOT Analysis/Demand (Demand Analysis)/Global Demand และ Trend ปัจจัยและสถานการณ์การเปลี่ยนแปลงที่มีผลต่อการพัฒนา อย่างน้อยต้องประกอบด้วยการวิเคราะห์ศักยภาพด้านเศรษฐกิจ, ด้านสังคม, ด้านทรัพยากรธรรมชาติและสิ่งแวดล้อม)	๑๐	
๒. การประเมินผลการนำแผนพัฒนาท้องถิ่นสี่ปีไปปฏิบัติในเชิงปริมาณ	๑) การควบคุมที่มีตัวเลขต่างๆ เพื่อนำมาใช้วัดผลในเชิงปริมาณ เช่น การวัดจำนวนโครงการ กิจกรรม งานต่างๆ ก็คือผลผลิตนั่งเองว่าเป็นไปตามที่ตั้งเป้าหมายเอาไว้หรือไม่จำนวนที่ดำเนินการจริงตามที่ได้กำหนดไว้เท่าไร จำนวนที่ไม่สามารถดำเนินการได้มีจำนวนเท่าไหร่ สามารถอธิบายได้ตามหลักประสิทธิภาพ (Effciency) ของการพัฒนาท้องถิ่นตามอำนาจหน้าที่ที่ได้กำหนดไว้ ๒) วิเคราะห์ผลกระทบ/สิ่งที่กระทบ (Impact) โครงการที่ดำเนินการในเชิงปริมาณ (Qualitative)	๑๐	
๓. การประเมินผลการนำแผนพัฒนาท้องถิ่นสี่ปีไปปฏิบัติในเชิงคุณภาพ	๑) การประเมินประสิทธิผลของแผนพัฒนาในเชิงคุณภาพคือการนำเอาเทคนิคๆ มาใช้เพื่อวัดค่าภารกิจ โครงการ กิจกรรม งานต่างๆ ที่ดำเนินการในพื้นที่นั้นๆ ตรงต่อความต้องการของประชาชนหรือไม่และเป็นไปตามอำนาจหน้าที่หรือไม่ ประชาชนพึ่งพอใจหรือไม่ สิ่งของ วัสดุ ครุภัณฑ์ การดำเนินการต่างๆ มีสภาพหรือลักษณะถูกต้อง คงทน ถาวร สามารถใช้การได้ตามวัตถุประสงค์หรือไม่ ซึ่งเป็นไปตามหลักประสิทธิผล (Effectiveness) ผลการปฏิบัติราชการตามที่บรรลุวัตถุประสงค์ และเป้าหมายของแผนปฏิบัติราชการตามที่ได้รับงบประมาณมาดำเนินการ รวมถึงสามารถเทียบเคียงกับส่วนราชการหรือหน่วยงาน ๒) วิเคราะห์ผลกระทบ/สิ่งที่กระทบ (Impact) โครงการที่ดำเนินการในเชิงคุณภาพ (Qualitative)	๑๐	
๔. แผนงานและยุทธศาสตร์การพัฒนา	๑) วิเคราะห์แผนงาน งาน ที่เกิดจากด้านต่างๆ มีความสอดคล้องกับยุทธศาสตร์ขององค์กรปกครองส่วนท้องถิ่นในมิติต่างๆ จนนำไปสู่การจัดทำโครงการพัฒนาท้องถิ่นโดยใช้ SWOT Analysis/Demand (Demand Analysis)/Global Demand/ Trend หรือหลักการบูรณาการ (Integration) กับองค์กรปกครองส่วนท้องถิ่นที่มีพื้นที่ติดต่อกัน ๒) วิเคราะห์แผนงาน งาน ที่เกิดจากด้านต่างๆ ที่สอดคล้องกับการแก้ไขปัญหาความยากจน หลักประชารัฐ	๑๐	

ประเด็นการพิจารณา	รายละเอียดหลักเกณฑ์	คะแนนเต็ม	คะแนนที่ได้
๕. โครงการพัฒนา ๕.๑ ความชัดเจนของชื่อโครงการ	**ควรประกอบด้วยข้อมูลดังนี้** เป็นโครงการที่มีวัตถุประสงค์สนองต่อยุทธศาสตร์การพัฒนาขององค์กรปกครองส่วนท้องถิ่นและดำเนินการเพื่อให้การพัฒนาบรรลุตามวิสัยทัศน์ขององค์กรปกครองส่วนท้องถิ่นที่กำหนดไว้ ชื่อโครงการมีความชัดเจนมุ่งไปเรื่องใดเรื่องหนึ่ง อ่านแล้วเข้าใจได้ว่าจะพัฒนาอะไรในอนาคต	**๖๐** (๕)	
๕.๒ กำหนดวัตถุประสงค์สอดคล้องกับโครงการ	มีวัตถุประสงค์ชัดเจน (clear objective) โครงการต้องกำหนดวัตถุประสงค์สอดคล้องกับความเป็นมาของโครงการ สอดคล้องกับหลักการและเหตุผล วิธีการดำเนินงานต้องสอดคล้องกับวัตถุประสงค์ มีความเป็นไปได้ชัดเจน มีลักษณะเฉพาะเจาะจง	(๕)	
๕.๓ เป้าหมาย (ผลผลิตของโครงการ) มีความชัดเจนนำไปสู่การตั้งงบประมาณได้ถูกต้อง	สภาพที่อยากให้เกิดขึ้นในอนาคตเป็นทิศทางที่ต้องไปให้ถึงเป้าหมายต้องชัดเจน สามารถระบุจำนวนเท่าไร กลุ่มเป้าหมายคืออะไร มีผลผลิตอย่างไร กลุ่มเป้าหมาย พื้นที่ดำเนินงาน และระยะเวลาดำเนินงานอธิบายให้ชัดเจนว่าโครงการนี้จะทำที่ไหน เริ่มต้นในช่วงเวลาใดและจบลงเมื่อไร ใครคือกลุ่มเป้าหมายของโครงการ หากกลุ่มเป้าหมายมีหลายกลุ่ม ให้บอกชัดลงไปว่าใครคือกลุ่มเป้าหมายหลายหลัก ใครคือกลุ่มเป้าหมายรอง	(๕)	
๕.๔ โครงการมีความสอดคล้องกับแผนยุทธศาสตร์ ๒๐ ปี	โครงการสอดคล้องกับ (๑) ความมั่นคง (๒) การสร้างความสามารถในการแข่งขัน (๓) การพัฒนาเสริมสร้างศักยภาพคน (๔) การสร้างโอกาสความเสนอภาคและเท่าเทียมกันทางสังคม (๕) การสร้างการเติบโตบนคุณภาพชีวิตที่เป็นมิตรต่อสิ่งแวดล้อม (๖) การปรับสมดุลและพัฒนาระบบการบริหารจัดการภาครัฐ เพื่อให้เกิดความมั่นคง มั่งคั่ง ยั่งยืน	(๕)	
๕.๕ เป้าหมาย (ผลผลิตของโครงการ) มีความสอดคล้องกับแผนพัฒนาเศรษฐกิจและสังคมแห่งชาติ	โครงการมีความสอดคล้องแผนพัฒนาเศรษฐกิจและสังคมแห่งชาติฉบับที่ ๑๒ โดย (๑) ยึดหลักปรัชญาเศรษฐกิจพอเพียง (๒) ยึดคนเป็นศูนย์กลางพัฒนา (๓) ยึดวิสัยทัศน์ภายใต้ยุทธศาสตร์ชาติ ๒๐ ปี (๔) ยึดเป้าหมายอนาคตประเทศไทย ๒๕๗๙ (๕) ยึดหลักการนำไปสู่ปฏิบัติให้เกิดผลสัมฤทธิ์อย่างจริงจังใน ๕ ปีที่ต่อยอดไปสู่ผลสัมฤทธิ์ที่เป็นเป้าหมายระยะยาว ภายใต้แนวทางการพัฒนา (๑) การยกระดับศักยภาพการแข่งขันและการหลุดพ้นกับดักรายได้ปานกลางสู่รายได้สูง (๒) การพัฒนาศักยภาพคนตามช่วงวัยและการปฏิรูประบบเพื่อสร้างสังคมสูงวัยอย่างมีคุณภาพ (๓) การลดความเลื่อมล้ำทางสังคม (๔) การรองรับการเชื่อมโยงภูมิภาคและความเป็นเมือง (๕) การสร้างความเจริญเติบโตทางเศรษฐกิจและสังคมอย่างเป็นมิตรกับสิ่งแวดล้อม (๖) การบริหารราชการแผ่นดินที่มีประสิทธิภาพ	(๕)	

ประเด็น การพิจารณา	รายละเอียดหลักเกณฑ์	คะแนนเต็ม	คะแนนที่ได้
๕.๖ โครงการมีความสอดคล้อง	โครงการมีลักษณะหรือสอดคล้องกับการปรับเปลี่ยนโครงสร้างเศรษฐกิจไปสู่ Value-Based Economy หรือเศรษฐกิจที่ขับเคลื่อนด้วยนวัตกรรม ทำน้อย ได้มาก เช่น (๑) เปลี่ยนจากการผลิตสินค้า โภคภัณฑ์ไปสู่สินค้าเชิงนวัตกรรม (๒) เปลี่ยนจากการขับเคลื่อนประเทศด้วยภาคอุตสาหกรรม ไปสู่การขับเคลื่อนด้วนเทคโนโลยี ความคิดสร้างสรรค์และนวัตกรรม (๓) เปลี่ยนจากการเน้นภาคการผลิตสินค้าไปสู่การเน้นภาคบริการมากขึ้น รวมถึงโครงการที่เติมเต็มด้วยวิทยาการ ความคิดสร้างสรรค์ นวัตกรรม วิทยาศาสตร์ เทคโนโลยี และการวิจัยและพัฒนาแล้วต่อยอดความได้เปรียบเชิงเปรียบเทียบ เช่น ด้านการเกษตรเทคโนโลยีชีวภาพ สาธารณสุข วัฒนธรรม ฯลฯ	(๕)	**๕**
๕.๗ โครงการสอดคล้องกับยุทธศาสตร์จังหวัด	โครงการพัฒนาท้องถิ่นมีความสอดคล้องกับห้วงระยะเวลาของแผนพัฒนาจังหวัดที่ได้กำเนิดขึ้น เพื่อขับเคลื่อนการพัฒนาท้องถิ่นเสมือนหนึ่งการขับเคลื่อนการพัฒนาจังหวัด ซึ่งไม่สามารถแยกส่วนใดส่วนหนึ่งออกจากกันได้ นอกจากนี้โครงการพัฒนาท้องถิ่นต้องเป็นโครงการเชื่อมต่อหรือเดินทางไปด้วยกันกับยุทธศาสตร์จังหวัดที่ได้กำหนดขึ้นเป็นปัจจุบัน	(๕)	**๕**
๕.๘ โครงการแก้ไขปัญหาความยากจนหรือการเสริมสร้างให้ประเทศชาติมั่นคง มั่งคั่ง ยั่งยืน ภายใต้หลักประชารัฐ	เป็นโครงการที่ดำเนินการภายใต้พื้นฐานความพอเพียงที่ประชาชนดำเนินการเองหรือร่วมดำเนินการ เป็นโครงการต่อยอดและขยายได้ เป็นโครงการที่ประชาชนต้องการเพื่อให้เกิดความยั่งยืน ซึ่งมีลักษณะที่จะให้ท้องถิ่นมีความมั่นคง มั่งคั่ง ยั่งยืน เป็นท้องถิ่นที่พัฒนาแล้วด้วยการพัฒนาปรัชญาเศรษฐกิจพอเพียง	(๕)	**๕**
๕.๙ งบประมาณมีความสอดคล้องกับเป้าหมาย (ผลผลิตของโครงการ)	งบประมาณโครงการพัฒนาจะต้องคำนึงถึงหลักสำคัญ ๕ ประการในการจัดทำโครงการได้แก่ (๑) ความประหยัด (Economy) (๒) ความมีประสิทธิภาพ (Effciency) (๓) ความมีประสิทธิผล (Effectiveness) (๔) ความยุติธรรม (Equity) (๕) ความโปร่งใส (Transparency)	(๕)	**๕**
๕.๑๐ มีการประมาณการราคาถูกต้องตามหลักวิธีการงบประมาณ	การประมาณราคาเพื่อการพัฒนาต้องให้สอดคล้องกับโครงการถูกต้องตามหลักวิชาการทางช่าง หลักของราคากลาง ราคากลางท้องถิ่น มีความโปร่งใสในการกำหนดราคาและตรวจสอบในเชิงประจักษ์	(๕)	**๕**

ประเด็นการพิจารณา	รายละเอียดหลักเกณฑ์	คะแนนเต็ม	คะแนนที่ได้
๕.๑๑ มีการกำหนดตัวชี้วัด (KPI) และสอดคล้องกับวัตถุประสงค์และผลที่คาดว่าจะได้รับ	มีการกำหนดตัวชี้วัดผลงาน (Key Performancy Indicator : KPI) ที่ สามารถวัดได้ (measurable) ใช้บอกประสิทธิผล (effectiveness) ใช้บอกประสิทธิภาพ (efficiency) ได้ เช่น การกำหนดความพึงพอใจ การกำหนดร้อยละ การกำหนดอันเกิดจากผลของวัตถุประสงค์ที่เกิดที่สิ่งที่ได้รับ (การคาดการณ์ คาดว่าจะได้รับ)	(๕)	
๕.๑๒ ผลที่คาดว่าจะได้รับสอดคล้องกับวัตถุประสงค์	ผลที่ได้รับเป็นสิ่งที่เกิดขึ้นได้จริงจากการดำเนินการตามโครงการพัฒนาซึ่งสอดคล้องกับวัตถุประสงค์ที่ตั้งไว้ การได้ผลหรือผลที่เกิดขึ้นจะต้องเท่ากับวัตถุประสงค์หรือมากกว่าวัตถุประสงค์ ซึ่งการเขียนวัตถุประสงค์ควรคำนึงถึง (๑) มีความเป็นไปได้และมีความเฉพาะเจาะจง ในการดำเนินงานตามโครงการ (๒) วัดและประเมินผลดับของความสำเร็จได้ (๓) ระบุสิ่งที่ต้องการดำเนินงานอย่างชัดเจนและเฉพาะเจาะจงมากที่สุดและสามารถปฏิบัติได้ (๔) เป็นเหตุเป็นผล สอดคล้องกับความเป็นจริง (๕) ส่งผลต่อการบ่งบอกเวลาได้	(๕)	
รวมคะแนน		**๑๐๐**	